



# MONITORUL OFICIAL

## AL

# ROMÂNIEI

Anul 175 (XIX) — Nr. 142

PARTEA I  
LEGI, DECRETE, HOTĂRÂRI ȘI ALTE ACTE

Marti, 27 februarie 2007

### SUMAR

<u>Nr.</u>		<u>Pagina</u>
	HOTĂRÂRI ALE GUVERNULUI ROMÂNIEI	
48.	— Hotărâre pentru modificarea și completarea Hotărârii Guvernului nr. 1.354/2001 privind atestarea domeniului public al județului Iași, precum și al municipiilor, orașelor și comunelor din județul Iași .....	2-18
160.	— Hotărâre pentru aprobarea Regulamentului privind portul, descrierea, condițiile de acordare și folosire a uniformei, echipamentului de protecție și însemnelor distinctive ale personalului serviciilor pentru situații de urgență voluntare/private .....	19-32

# HOTĂRÂRI ALE GUVERNULUI ROMÂNIEI

## GUVERNUL ROMÂNIEI

### HOTĂRÂRE

#### pentru modificarea și completarea Hotărârii Guvernului nr. 1.354/2001 privind atestarea domeniului public al județului Iași, precum și al municipiilor, orașelor și comunelor din județul Iași

În temeiul art. 108 din Constituția României, republicată, și al art. 21 alin. (3) din Legea nr. 213/1998 privind proprietatea publică și regimul juridic al acesteia, cu modificările și completările ulterioare,

**Guvernul României** adoptă prezenta hotărâre.

**Art. I.** — Hotărârea Guvernului nr. 1.354/2001 privind atestarea domeniului public al județului Iași, precum și al municipiilor, orașelor și comunelor din județul Iași, publicată în Monitorul Oficial al României, Partea I, nr. 326 și 326 bis din 16 mai 2002, cu modificările și completările ulterioare, se modifică și se completează după cum urmează:

**1. La anexa nr. 1 „Inventarul bunurilor care aparțin domeniului public al județului Iași“:**

a) la Secțiunea I „Bunuri Imobile“ se abrogă pozițiile nr. 62—67;

b) la Secțiunea I „Bunuri Imobile“, Subcapitolul Direcția Generală pentru Protecția Drepturilor Copilului Iași, se abrogă pozițiile nr. 1—153 și 1—9;

c) la Secțiunea I „Bunuri Imobile“, Subcapitolul Direcția de Administrare a Drumurilor Județene Iași, se abrogă pozițiile nr. 67 și 70—84;

d) poziția nr. 60, coloana nr. 3, se modifică și va avea următorul cuprins: „Strada V. Alecsandri nr. 6, suprafața construită = 1.598 mp“;

e) poziția nr. 61, coloana nr. 3, se modifică și va avea următorul cuprins: „suprafața teren = 2.773 mp“;

f) se completează cu 618 noi poziții, pozițiile nr. 82-699, conform anexei nr. 1 la prezenta hotărâre;

**2. La anexa nr. 3 „Inventarul bunurilor care aparțin domeniului public al municipiului Pașcani“:**

a) se abrogă pozițiile nr. 358 și 359 de la Secțiunea I „Bunuri Imobile“, punctul D. „Rețele de Alimentare cu Gaze Naturale și Stații de Transformare, Gaze Naturale de Joasă Presiune“;

b) Secțiunea I „Bunuri Imobile“, punctul E. „Sisteme de Alimentare cu Energie Termică, cu Terenuri Aferente“ poziția nr. 360 se modifică după cum urmează:

— coloana nr. 1 va avea următorul cuprins: „2.9.7“;

— coloana nr. 2 va avea următorul cuprins: „centrala CT1, teren S = 667,08 mp“;

— coloana nr. 4 va avea următorul cuprins: „2000“;

— coloana nr. 5 va avea următorul cuprins: „25.338.567.209, 66.708.000, 25.405.275.209“.

c) Secțiunea I „Bunuri Imobile“, punctul E. „Sisteme de Alimentare cu Energie Termică, cu Terenuri Aferente“ poziția nr. 361 se modifică după cum urmează:

— coloana nr. 1 va avea următorul cuprins: „2.9.7“;

— coloana nr. 2 va avea următorul cuprins: „Centrala CT2, teren S = 84,55 mp“;

— coloana nr. 4 va avea următorul cuprins: „1999“;

— coloana nr. 5 va avea următorul cuprins: „13.805.925.784, 8.455.000, 13.814.380.784“.

d) Secțiunea I „Bunuri Imobile“, punctul E. „Sisteme de Alimentare cu Energie Termică, cu Terenuri Aferente“ poziția nr. 362 se modifică după cum urmează:

— coloana nr. 2 va avea următorul cuprins: „Centrala CT12, teren S = 72 mp“;

— coloana nr. 3 va avea următorul cuprins: „strada Vatra“;

— coloana nr. 4 va avea următorul cuprins: „2000“;

— coloana nr. 5 va avea următorul cuprins: „1.250.000.000, 14.400.000, 1.264.400.000“.

e) Secțiunea I „Bunuri Imobile“, punctul E. „Sisteme de Alimentare cu Energie Termică, cu Terenuri Aferente“ poziția nr. 363 se modifică după cum urmează:

— coloana nr. 1 va avea următorul cuprins: „2.9.7“;

— coloana nr. 2 va avea următorul cuprins: „Centrala CT4, teren S = 382,34 mp“;

— coloana nr. 4 va avea următorul cuprins: „1999“;

— coloana nr. 5 va avea următorul cuprins: „18.527.512.094, 7.646.800, 18.535.158.894“.

f) Secțiunea I „Bunuri Imobile“, punctul E. „Sisteme de Alimentare cu Energie Termică, cu Terenuri Aferente“ poziția nr. 364 se modifică după cum urmează:

— coloana nr. 1 va avea următorul cuprins: „2.9.7“;

— coloana nr. 2 va avea următorul cuprins: „Centrala CT5, teren S = 546,45 mp“;

— coloana nr. 4 va avea următorul cuprins: „2001“;

— coloana nr. 5 va avea următorul cuprins: „70.401.784.000, 54.645.000, 70.456.429.000“.

g) Secțiunea I „Bunuri Imobile“, punctul E. „Sisteme de Alimentare cu Energie Termică, cu Terenuri Aferente“ poziția nr. 365, se modifică după cum urmează:

— coloana nr. 1 va avea următorul cuprins: „2.9.7“;

— coloana nr. 2 va avea următorul cuprins: „Centrala CT6, teren S = 515,67 mp“;

— coloana nr. 4 va avea următorul cuprins: „2000“;

— coloana nr. 5 va avea următorul cuprins: „36.154.687.222, 51.557.000, 36.206.244.222“.

h) Secțiunea I „Bunuri Imobile“, punctul E. „Sisteme de Alimentare cu Energie Termică, cu Terenuri Aferente“ poziția nr. 366 se modifică după cum urmează:

— coloana nr. 1 va avea următorul cuprins: „2.9.7“;

— coloana nr. 2 va avea următorul cuprins: „Centrala CT7, teren S = 1.324,92 mp“;

— coloana nr. 4 va avea următorul cuprins: „1998“;

— coloana nr. 5 va avea următorul cuprins: „19.183.686.534, 132.492.000, 19.316.178.534“.



i) Secțiunea I „Bunuri Imobile“, punctul E. „Sisteme de Alimentare cu Energie Termică, cu Terenuri Aferente“ poziția nr. 367 se modifică după cum urmează:

- coloana nr. 1 va avea următorul cuprins: „2.9.7“;
- coloana nr. 2 va avea următorul cuprins: „Centrala CT8, teren S = 442,79 mp“;
- coloana nr. 4 va avea următorul cuprins: „1999“;
- coloana nr. 5 va avea următorul cuprins: „17.964.625.623, 8.855.800, 17.973.481.423“.

j) Secțiunea I „Bunuri Imobile“, punctul E. „Sisteme de Alimentare cu Energie Termică, cu Terenuri Aferente“ poziția nr. 368 se modifică după cum urmează:

- coloana nr. 1 va avea următorul cuprins: „2.9.7“;
- coloana nr. 2 va avea următorul cuprins: „Centrala CT9, teren S = 540,68 mp“;
- coloana nr. 4 va avea următorul cuprins: „1999“;
- coloana nr. 5 va avea următorul cuprins: „19.746.707.303, 10.813.600, 19.757.520.903“.

k) Secțiunea I „Bunuri Imobile“, punctul E. „Sisteme de Alimentare cu Energie Termică, cu Terenuri Aferente“ poziția nr. 369 se modifică după cum urmează:

- coloana nr. 1 va avea următorul cuprins: „2.9.7“;
- coloana nr. 2 va avea următorul cuprins: „Centrala CT10, teren S = 777,37 mp“;
- coloana nr. 4 va avea următorul cuprins: „2000“;
- coloana nr. 5 va avea următorul cuprins: „20.051.504.402, 77.737.000, 20.129.241.402“.

l) Secțiunea I „Bunuri Imobile“, punctul E. „Sisteme de Alimentare cu Energie Termică, cu Terenuri Aferente“ poziția nr. 370 se modifică după cum urmează:

- coloana nr. 1 va avea următorul cuprins: „2.9.7“;
- coloana nr. 2 va avea următorul cuprins: „Centrala CT11, teren S = 570 mp“;
- coloana nr. 3 va avea următorul cuprins: „strada M. Kogălniceanu, bl. H.I.J., K1, K2, K3, K4“;
- coloana nr. 4 va avea următorul cuprins: „2002“;
- coloana nr. 5 va avea următorul cuprins: „60.428.172.303, 171.000.000, 60.599.172.303“.

m) se completează cu 148 noi poziții, pozițiile nr. 805—952, conform anexei nr. 2 la prezenta hotărâre.

**3. La anexa nr. 5 „Inventarul bunurilor care aparțin domeniului public al orașului Târgu Frumos“:**

- a) se abrogă pozițiile nr. 2, 4, 7, 20, 33—37, 70, 71;
- b) Secțiunea I „Bunuri Imobile Spital oraș“, poziția nr. 5, coloana nr. 3 se modifică și va avea următorul cuprins: „1.997 mp“.

c) Secțiunea I „Bunuri Imobile Spital oraș“, poziția nr. 17, coloana nr. 3 se modifică și va avea următorul cuprins: „1.933 mp“.

d) Secțiunea I „Bunuri Imobile Liceu, Școli normale și profesionale“, poziția nr. 23 se modifică și va avea următorul cuprins: „3.028 mp“.

e) Secțiunea I „Bunuri Imobile Liceu, Școli normale și profesionale“, poziția nr. 30 se modifică și va avea următorul cuprins: „2.472 mp“.

f) Secțiunea I „Bunuri Imobile Primărie“ se completează cu: 28 noi poziții, pozițiile nr. 80—107, conform anexei nr. 3 la prezenta hotărâre.

g) Secțiunea I „Bunuri Imobile Liceu, Școli normale și profesionale“ se completează cu 8 noi poziții, pozițiile nr. 31—38, conform anexei nr. 3 la prezenta hotărâre.

h) Secțiunea I „Bunuri Imobile Rajac“ se completează cu 2 noi poziții, pozițiile nr. 107 și 108, conform anexei nr. 3 la prezenta hotărâre.

**4. La anexa nr. 6 „Inventarul bunurilor care aparțin domeniului public al comunei Alexandru Ioan Cuza“:**

- a) se abrogă poziția nr. 72;
- b) se completează cu o nouă poziție, poziția nr. 130, conform anexei nr. 4 la prezenta hotărâre.

**5. La anexa nr. 7 „Inventarul bunurilor care aparțin domeniului public al comunei Andrieșeni“:**

- a) se abrogă pozițiile nr. 49—56;
- b) se completează cu 13 noi poziții, pozițiile nr. 90—102, conform anexei nr. 5 la prezenta hotărâre.

**6. Anexa nr. 8 „Inventarul bunurilor care aparțin domeniului public al comunei Aroneanu“ se modifică și se înlocuiește cu anexa nr. 62 la prezenta hotărâre.**

**7. La anexa nr. 9 „Inventarul bunurilor care aparțin domeniului public al comunei Bălțați“:**

- a) se abrogă pozițiile nr. 3, 20 și 29;
- b) poziția nr. 1 se modifică după cum urmează:
  - coloana nr. 2 va avea următorul cuprins: „Drum Asfaltat DC 116“;
  - coloana nr. 3 va avea următorul cuprins: „Sat Bălțați, Valea Oilor-Podișu lungime 8,3 km“;
  - coloana nr. 4 va avea următorul cuprins: „anul dobândirii 2003“;
  - coloana nr. 5 va avea următorul cuprins: „valoare de inventar 34.388,632 mii lei“.

c) poziția nr. 18 se modifică după cum urmează:
 

- coloana nr. 2 va avea următorul cuprins: „Grădinița copii“;
- coloana nr. 3 va avea următorul cuprins: „Sat Bălțați“;
- coloana nr. 4 va avea următorul cuprins: „anul dobândirii 2001“;
- coloana nr. 5 va avea următorul cuprins: „valoare de inventar 740.000 mii lei“.

d) se completează cu 13 noi poziții, pozițiile nr. 63—75, conform anexei nr. 6 la prezenta hotărâre.

**8. La anexa nr. 10 „Inventarul bunurilor care aparțin domeniului public al comunei Belcești“:**

- a) se abrogă pozițiile nr. 16—24, 32, 73, 75, 78;
- b) poziția nr. 25, coloana nr. 3 se modifică și va avea următorul cuprins: „Sat Belcești, suprafața 3.782 mp, T51, P2353, 2354, 2355“;
- c) poziția nr. 26, coloana nr. 3 se modifică și va avea următorul cuprins: „Sat Belcești, suprafața 437 mp, T53, P2449“;
- d) poziția nr. 37, coloana nr. 3 se modifică și va avea următorul cuprins: „Sat Belcești, suprafața 1.620 mp, T11, P451“;
- e) poziția nr. 38, coloana nr. 3 se modifică și va avea următorul cuprins: „Sat Munteni, suprafața 31 mp, T3, P178“;

f) se completează cu 32 noi poziții, pozițiile 131—162, conform anexei nr. 7 la prezenta hotărâre.

**9. La anexa nr. 11 „Inventarul bunurilor care aparțin domeniului public al comunei Bârnova“:**

- a) se abrogă pozițiile nr. 27—30;
- b) poziția nr. 7, coloana nr. 2 se modifică și va avea următorul cuprins: „Dispensar Uman“;
- c) poziția nr. 17, coloana nr. 3 se modifică și va avea următorul cuprins: „N: Dolcan Vasile“; „S: Dolcan Vasile“; „E: Drum comunal“; „V: Dolcan Vasile“;
- d) se completează cu 100 noi poziții, pozițiile nr. 74—173, conform anexei nr. 8 la prezenta hotărâre.



**10. La anexa nr. 12 „Inventarul bunurilor care aparțin domeniului public al comunei Bivolari“:**

a) se abrogă pozițiile nr. 11, 27—29, 31—34;

b) se completează cu 4 noi poziții, pozițiile 61—64, conform anexei nr. 9 la prezenta hotărâre.

**11. Anexa nr. 13 „Inventarul bunurilor care aparțin domeniului public al comunei Brăești“ se modifică și se înlocuiește cu anexa nr. 63 la prezenta hotărâre.**

**12. La anexa nr. 14 „Inventarul bunurilor care aparțin domeniului public al comunei Butea“:**

a) se abrogă pozițiile nr. 22, 23, 24, 26, 27, 39, 40;

b) se modifică următoarele poziții:

— poziția nr. 1, coloana nr. 5 va avea următorul cuprins: „121.273.134“;

— poziția nr. 2, coloana nr. 5 va avea următorul cuprins: „61.729.960“;

— poziția nr. 3, coloana nr. 5 va avea următorul cuprins: „4.277.558.470“;

— poziția nr. 4, coloana nr. 5 va avea următorul cuprins: „267.496.490“;

— poziția nr. 5, coloana nr. 5 va avea următorul cuprins: „1.233.624.400“;

— poziția nr. 6, coloana nr. 5 va avea următorul cuprins: „722.121.600“;

— poziția nr. 7, coloana nr. 5 va avea următorul cuprins: „650.125.000“;

— poziția nr. 8, coloana nr. 5 va avea următorul cuprins: „32.506.000“;

— poziția nr. 9, coloana nr. 5 va avea următorul cuprins: „512.220.000“;

— poziția nr. 10, coloana nr. 5 va avea următorul cuprins: „66.983.000“;

— poziția nr. 11, coloana nr. 5 va avea următorul cuprins: „67.377.000“;

— poziția nr. 12, coloana nr. 5 va avea următorul cuprins: „14.775.000“;

— poziția nr. 13, coloana nr. 5 va avea următorul cuprins: „130.000“;

— poziția nr. 14, coloana nr. 5 va avea următorul cuprins: „985.000“;

— poziția nr. 15, coloana nr. 5 va avea următorul cuprins: „295.511.000“;

— poziția nr. 16, coloana nr. 5 va avea următorul cuprins: „46.296.780“;

— poziția nr. 17, coloana nr. 5 va avea următorul cuprins: „24.231.932“;

— poziția nr. 18, coloana nr. 5 va avea următorul cuprins: „39.401.515“;

— poziția nr. 19, coloana nr. 5 va avea următorul cuprins: „180.064.923“;

— poziția nr. 20, coloana nr. 5 va avea următorul cuprins: „84.516.249“;

— poziția nr. 21, coloana nr. 5 va avea următorul cuprins: „98.503.787“;

— poziția nr. 25, coloana nr. 5 va avea următorul cuprins: „865.918.560“;

— poziția nr. 28, coloana nr. 5 va avea următorul cuprins: „678.286.200“;

— poziția nr. 29, coloana nr. 5 va avea următorul cuprins: „480.227.400“;

— poziția nr. 30, coloana nr. 5 va avea următorul cuprins: „23.600.000“;

— poziția nr. 31, coloana nr. 5 va avea următorul cuprins: „607.054.400“;

— poziția nr. 32, coloana nr. 5 va avea următorul cuprins: „1.314.783.900“;

— poziția nr. 33, coloana nr. 5 va avea următorul cuprins: „57.909.000“;

— poziția nr. 34, coloana nr. 5 va avea următorul cuprins: „104.203.800“;

— poziția nr. 35, coloana nr. 5 va avea următorul cuprins: „107.703.200“;

— poziția nr. 36, coloana nr. 5 va avea următorul cuprins: „146.868.000“;

— poziția nr. 37, coloana nr. 5 va avea următorul cuprins: „68.538.400“;

— poziția nr. 38, coloana nr. 5 va avea următorul cuprins: „68.538.400“;

— poziția nr. 41, coloana nr. 5 va avea următorul cuprins: „300.884.000“;

— poziția nr. 42, coloana nr. 5 va avea următorul cuprins: „35.631.000“;

— poziția nr. 43, coloana nr. 5 va avea următorul cuprins: „28.080.000“;

— poziția nr. 44, coloana nr. 5 va avea următorul cuprins: „35.631.000“;

— poziția nr. 45, coloana nr. 5 va avea următorul cuprins: „7.880.303“;

— poziția nr. 46, coloana nr. 5 va avea următorul cuprins: „77.423.976“;

— poziția nr. 47, coloana nr. 5 va avea următorul cuprins: „62.648.408“;

c) se completează cu 4 noi poziții, pozițiile 48—51, conform anexei nr. 10 la prezenta hotărâre.

**13. La anexa nr. 15 „Inventarul bunurilor care aparțin domeniului public al comunei Ceplența“:**

a) se abrogă pozițiile nr. 1—5, 9 și 15—18;

b) se completează cu 180 noi poziții, pozițiile nr. 22—201, conform anexei nr. 11 la prezenta hotărâre.

**14. La anexa nr. 16 „Inventarul bunurilor care aparțin domeniului public al comunei Ciortești“:**

a) se abrogă poziția nr. 42;

b) se completează cu 16 noi poziții, pozițiile nr. 67—82, conform anexei nr. 12 la prezenta hotărâre.

**15. La anexa nr. 17 „Inventarul bunurilor care aparțin domeniului public al comunei Ciurea, se abrogă pozițiile nr. 443, 451—457 și 461.“**

**16. La anexa nr. 18 „Inventarul bunurilor care aparțin domeniului public al comunei Coarnele Caprei“:**

a) se abrogă pozițiile nr. 9 și 10;

b) poziția nr. 1, coloana nr. 3 se modifică și va avea următorul cuprins: „96,54 ha“;

c) poziția nr. 2, coloana nr. 3 se modifică și va avea următorul cuprins: „64,48 ha“;

d) poziția nr. 32, coloana nr. 3 se modifică și va avea următorul cuprins: „17,50 mp“;

e) se completează cu 9 noi poziții, pozițiile nr. 49—57, conform anexei nr. 13 la prezenta hotărâre.

**17. La anexa nr. 22 „Inventarul bunurilor care aparțin domeniului public al comunei Cotnari“:**

a) se abrogă pozițiile nr. 181 și 205 de la Secțiunea I „Bunuri Imobile“ și pozițiile nr. 1—13 de la Secțiunea II „Bunuri Mobile“;

b) se modifică poziția nr. 179, coloana nr. 2 și va avea următorul cuprins: „Centrul Comunitar de Zi Cotnari“; coloana nr. 4 va avea următorul cuprins: „1998“; coloana nr. 5 va avea următorul cuprins: „1.393.200“;



c) la Secțiunea I „Bunuri Imobile“ se completează cu 5 noi poziții, pozițiile nr. 209—213, conform anexei nr. 14 la prezenta hotărâre.

**18. La anexa nr. 23 „Inventarul bunurilor care aparțin domeniului public al comunei Cozmești“:**

a) se abrogă pozițiile nr. 1, 7, 8, 9, 11, 12, 13, 21, 29, 30, 31;

b) se completează cu 15 noi poziții, pozițiile nr. 32—46, conform anexei nr. 15 la prezenta hotărâre.

**19. La anexa nr. 24 „Inventarul bunurilor care aparțin domeniului public al comunei Cucuteni“:**

a) se abrogă pozițiile nr. 33—36 și 46;

b) poziția nr. 4 se modifică după cum urmează:

— coloana nr. 2 va avea următorul cuprins: „Drum comunal neclasificat Cucuteni — Balș km +000—2+769“;

— coloana nr. 3 va avea următorul cuprins: „E — teritoriul comunei Balș, V — DJ 280 B Tg. Frumos — Cucuteni, N — 22, S — T.23“;

— coloana nr. 4 va avea următorul cuprins: „2004“;

— coloana nr. 5 va avea următorul cuprins: „14.182.542 mii lei“;

c) se completează cu 37 noi poziții, pozițiile nr. 81—117, conform anexei nr. 16 la prezenta hotărâre.

**20. La anexa nr. 26 „Inventarul bunurilor care aparțin domeniului public al comunei Deleni“:**

a) se abrogă pozițiile: 5, 18—23, 25—27, 29, 30, 33, 34, 41—46, 71, 74, 78, 80, 83, 85, 87, 89, 91, 104, 105, 108, 109, 111, 112, 113, 115, 116, 117, 119, 120, 124, 125, 126;

b) se modifică următoarele poziții:

— poziția nr. 1, coloana nr. 5 va avea următorul cuprins: „30.000“;

— poziția nr. 2, coloana nr. 5 va avea următorul cuprins: „22.600“;

— poziția nr. 3, coloana nr. 5 va avea următorul cuprins: „136.385“;

— poziția nr. 4, coloana nr. 5 va avea următorul cuprins: „40.000“;

— poziția nr. 6, coloana nr. 5 va avea următorul cuprins: „2.966.072“;

— poziția nr. 7, coloana nr. 5 va avea următorul cuprins: „253.282“;

— poziția nr. 8, coloana nr. 5 va avea următorul cuprins: „7.819.349“;

— poziția nr. 9, coloana nr. 5 va avea următorul cuprins: „20.128“;

— poziția nr. 10, coloana nr. 5 va avea următorul cuprins: „54.554“;

— poziția nr. 11, coloana nr. 5 va avea următorul cuprins: „44.053“;

— poziția nr. 12, coloana nr. 5 va avea următorul cuprins: „38.977“;

— poziția nr. 13, coloana nr. 5 va avea următorul cuprins: „10.911“;

— poziția nr. 14, coloana nr. 5 va avea următorul cuprins: „54.554“;

— poziția nr. 15, coloana nr. 5 va avea următorul cuprins: „40.256“;

— poziția nr. 16, coloana nr. 5 va avea următorul cuprins: „201.600“;

— poziția nr. 17, coloana nr. 5 va avea următorul cuprins: „169.512“;

— poziția nr. 24, coloana nr. 5 va avea următorul cuprins: „6.172“;

— poziția nr. 28, coloana nr. 5 va avea următorul cuprins: „30.000“;

— poziția nr. 31, coloana nr. 5 va avea următorul cuprins: „7.000“;

— poziția nr. 32, coloana nr. 5 va avea următorul cuprins: „24.544“;

— poziția nr. 35, coloana nr. 5 va avea următorul cuprins: „18“;

— poziția nr. 36, coloana nr. 5 va avea următorul cuprins: „543.625“;

— poziția nr. 37, coloana nr. 5 va avea următorul cuprins: „1.364“;

— poziția nr. 38, coloana nr. 5 va avea următorul cuprins: „14.882“;

— poziția nr. 39, coloana nr. 5 va avea următorul cuprins: „15.321“;

— poziția nr. 40, coloana nr. 5 va avea următorul cuprins: „38.963“;

— poziția nr. 47 se modifică după cum urmează: coloana nr. 2 va avea următorul cuprins: „bloc cu 4 apartamente și spațiu Romtelecom“;

coloana nr. 3 va avea următorul cuprins: „din bolțari, fier beton, ciment, acoperit cu țiglă“;

coloana nr. 4 va avea următorul cuprins: „1985“;

coloana nr. 5 va avea următorul cuprins: „899.077“;

— poziția nr. 48 se modifică după cum urmează: coloana nr. 4 va avea următorul cuprins: „1985“;

coloana nr. 5 va avea următorul cuprins: „53.816“;

— poziția nr. 49, coloana nr. 5 va avea următorul cuprins: „2.013“;

— poziția nr. 50, coloana nr. 5 va avea următorul cuprins: „8.051“;

— poziția nr. 51, coloana nr. 5 va avea următorul cuprins: „3.761“;

— poziția nr. 52, coloana nr. 5 va avea următorul cuprins: „12.881“;

— poziția nr. 53, coloana nr. 5 va avea următorul cuprins: „10.064“;

— poziția nr. 54, coloana nr. 5 va avea următorul cuprins: „5.032“;

— poziția nr. 55, coloana nr. 5 va avea următorul cuprins: „4.000“;

— poziția nr. 56, coloana nr. 5 va avea următorul cuprins: „5.636“;

— poziția nr. 57, coloana nr. 5 va avea următorul cuprins: „8.856“;

— poziția nr. 58, coloana nr. 5 va avea următorul cuprins: „3.567“;

— poziția nr. 59, coloana nr. 5 va avea următorul cuprins: „1.262“;

— poziția nr. 60, coloana nr. 5 va avea următorul cuprins: „1.610“;

— poziția nr. 61, coloana nr. 5 va avea următorul cuprins: „8.856“;

— poziția nr. 62, coloana nr. 5 va avea următorul cuprins: „10.000“;

— poziția nr. 63, coloana nr. 5 va avea următorul cuprins: „2.252.000“;

— poziția nr. 64, coloana nr. 5 va avea următorul cuprins: „460.147“;

— poziția nr. 65, coloana nr. 5 va avea următorul cuprins: „139.922“;

— poziția nr. 66, coloana nr. 5 va avea următorul cuprins: „94.178“;



— poziția nr. 67 , coloana nr. 5 va avea următorul cuprins: „20.360“;

— poziția nr. 68 , coloana nr. 5 va avea următorul cuprins: „130.000“;

— poziția nr. 69 , coloana nr. 5 va avea următorul cuprins: „6.000.000“;

— poziția nr. 70 se modifică după cum urmează: coloana nr. 2 va avea următorul cuprins: „școala nouă Deleni deal“; coloana nr. 3 va avea următorul cuprins: „din cărămidă, acoperită cu plăci poliuretanică, 4 săli de clasă, cancelarie, laborator“; coloana nr. 4 va avea următorul cuprins: „2004“; coloana nr. 5 va avea următorul cuprins: „2.400.000“;

— poziția nr. 72, coloana nr. 5 va avea următorul cuprins: „74.907“;

— poziția nr. 73, coloana nr. 5 va avea următorul cuprins: „304.428“;

— poziția nr. 75, coloana nr. 5 va avea următorul cuprins: „1.158.816“;

— poziția nr. 76, coloana nr. 5 va avea următorul cuprins: „2.401.952“;

— poziția nr. 77, coloana nr. 5 va avea următorul cuprins: „792.909“;

— poziția nr. 79, coloana nr. 5 va avea următorul cuprins: „3.625.709“;

— poziția nr. 81, coloana nr. 5 va avea următorul cuprins: „1.958“;

— poziția nr. 82, coloana nr. 5 va avea următorul cuprins: „861.625“;

— poziția nr. 84, coloana nr. 5 va avea următorul cuprins: „108.063“;

— poziția nr. 86, coloana nr. 5 va avea următorul cuprins: „356.310“;

— poziția nr. 88, coloana nr. 5 va avea următorul cuprins: „1.929.920“;

— poziția nr. 90, coloana nr. 5 va avea următorul cuprins: „1.929.920“;

— poziția nr. 92, coloana nr. 5 va avea următorul cuprins: „2.035.520“;

— poziția nr. 93, coloana nr. 5 va avea următorul cuprins: „97.703“;

— poziția nr. 94, coloana nr. 5 va avea următorul cuprins: „31.428“;

— poziția nr. 95, coloana nr. 5 va avea următorul cuprins: „210.000“;

— poziția nr. 96, coloana nr. 5 va avea următorul cuprins: „1.503.995“;

— poziția nr. 97, coloana nr. 5 va avea următorul cuprins: „2.262.358“;

— poziția nr. 98 se modifică după cum urmează: coloana nr. 3 va avea următorul cuprins: „5.000 mp“; coloana nr. 5 va avea următorul cuprins: „100.000“;

— poziția nr. 99, coloana nr. 5 va avea următorul cuprins: „245.000“;

— poziția nr. 100, coloana nr. 5 va avea următorul cuprins: „18.000“;

— poziția nr. 101, coloana nr. 5 va avea următorul cuprins: „204.000“;

— poziția nr. 102, coloana nr. 5 va avea următorul cuprins: „9.000“;

— poziția nr. 103 se modifică după cum urmează: coloana nr. 2 va avea următorul cuprins: „sediul Primărie“; coloana nr. 5 va avea următorul cuprins: „2.018.096“;

— poziția nr. 106 se modifică după cum urmează: coloana nr. 4 va avea următorul cuprins: „1999“; coloana nr. 5 va avea următorul cuprins: „324.977“;

— poziția nr. 107 se modifică după cum urmează: coloana nr. 4 va avea următorul cuprins: „1880“; coloana nr. 5 va avea următorul cuprins: „160.000“;

— poziția nr. 110, coloana nr. 5 va avea următorul cuprins: „122.163“;

— poziția nr. 114 se modifică după cum urmează: coloana nr. 4 va avea următorul cuprins: „1991“; coloana nr. 5 va avea următorul cuprins: „3.840“;

— poziția nr. 118, coloana nr. 5 va avea următorul cuprins: „1.152“;

— poziția nr. 121, coloana nr. 5 va avea următorul cuprins: „10.216“;

— poziția nr. 122, coloana nr. 5 va avea următorul cuprins: „710.679“;

— poziția nr. 123 se modifică după cum urmează: coloana nr. 3 va avea următorul cuprins: „16.460 mp, extravilan sat Deleni și Poiana, T.11, P.357“; coloana nr. 4 va avea următorul cuprins: „1998“; coloana nr. 5 va avea următorul cuprins: „490.380“.

c) se completează cu 54 noi poziții, pozițiile nr. 125—178, conform anexei nr. 17 la prezenta hotărâre.

**21. La anexa nr. 27 „Inventarul bunurilor care aparțin domeniului public al comunei Dobrovăț“:**

a) se abrogă următoarele poziții: 14, 17—24, 33, 36, 38, 39, 40;

b) se completează cu poziția nr. 58, conform anexei nr. 18 la prezenta hotărâre.

**22. La anexa nr. 29 „Inventarul bunurilor care aparțin domeniului public al comunei Dumești“:**

a) se abrogă pozițiile nr. 12—16;

b) poziția nr. 40, coloana nr. 2 se modifică și va avea următorul cuprins: „Corp D, Școala Păușești“;

c) se completează cu pozițiile nr. 61 și 62, conform anexei nr. 19 la prezenta hotărâre.

**23. La anexa nr. 30 „Inventarul bunurilor care aparțin domeniului public al comunei Erbiceni“:**

a) se abrogă pozițiile nr. 28—32, 34;

b) poziția nr. 64, coloana nr. 3 se modifică și va avea următorul cuprins: „84 mp“;

c) se completează cu 15 noi poziții, pozițiile nr. 94—108, conform anexei nr. 20 la prezenta hotărâre.

**24. La anexa nr. 31 „Inventarul bunurilor care aparțin domeniului public al comunei Focuri“:**

a) se abrogă pozițiile nr. 8—19, 21, 27, 28, 31, 32, 34, 39—46, 48—53;

b) poziția nr. 1 se modifică după cum urmează:

— coloana nr. 2 va avea următorul cuprins: „Drum Comunal 140, 10 Km, 11 poduri“;

— coloana nr. 3 va avea următorul cuprins: „Erbiceni—Focuri—Fântânele“;

c) poziția nr. 2 se modifică după cum urmează:

— coloana nr. 2 va avea următorul cuprins: „Zona de protecție a Drumului Comunal 140 = 3,70 ha“;

— coloana nr. 3 va avea următorul cuprins: „Erbiceni—Focuri—Fântânele“;

d) poziția nr. 3 se modifică după cum urmează:

— coloana nr. 2 va avea următorul cuprins: „Drumuri sătești de pământ = 27,8 Km cu 4 poduri din beton“;

— coloana nr. 3 va avea următorul cuprins: „Focuri“;



- e) poziția nr. 4 se modifică după cum urmează:  
 — coloana nr. 2 va avea următorul cuprins: „Zona de protecție a drumurilor sătești = 3,00 ha“;  
 — coloana nr. 3 va avea următorul cuprins „Focuri“;
- f) poziția nr. 20 se modifică după cum urmează:  
 — coloana nr. 2 va avea următorul cuprins: „Clădire Primăria Comunei Focuri parter și etaj (sală de ședințe, birouri, magazine) construită din bolțari, acoperită cu tablă zincată, wc, afișier la intrare în primărie, gard împrejmuitor, teren aferent în suprafață de 1.650 mp, proprietatea Primăriei Comunei Focuri, județul Iași“;  
 — coloana nr. 3 va avea următorul cuprins: „T 34 parcela 2081, N — Școala Generală nr. 1 Focuri, E — Drum Comunal 140 Focuri, S — Grădinița Căprian Condrea, V — Grădina Vlădeanu Vasile“;
- g) poziția nr. 22 se modifică după cum urmează:  
 — coloana nr. 2 va avea următorul cuprins: „Bloc de locuințe nr. 1 Focuri, două apartamente cu câte două camere situate la etajul 1, terenul aferent acestora = 463 mp“;  
 — coloana nr. 3 va avea următorul cuprins: „T 24 N — Iftime Aneta, S — Postul de Poliție Focuri, E — Ciobanu Toma, V — Drum Comunal 140 Focuri“;
- h) poziția nr. 23 se modifică după cum urmează:  
 — coloana nr. 2 va avea următorul cuprins: „Bloc de locuințe nr. 2 Focuri, un apartament cu două camere situat la etajul 2, teren aferent = 547 mp“;  
 — coloana nr. 3 va avea următorul cuprins: „T 28, N — Biserica Ortodoxă Focuri, S — Drum sătesc sector 6, E — Drum Comunal 140 Focuri“;
- i) poziția nr. 24 se modifică după cum urmează:  
 — coloana nr. 2 va avea următorul cuprins: „Bloc de locuințe nr. 3 Focuri, apartament cu două camere (camera oficială), teren aferent 548 mp“;  
 — coloana nr. 3 va avea următorul cuprins: „T 28 parcela 1604, N—V — Teren casa parohială Focuri, S — Biserica Ortodoxă Focuri, E — Drum Comunal 140 Focuri“;
- j) poziția nr. 36 se modifică după cum urmează:  
 — coloana nr. 2 va avea următorul cuprins: „Clădirea Școlii Generale nr. 1 Focuri, Corp A cu adăpost alarmă în subsolul școlii, parter + etaj, construit din bolțari și acoperit cu tablă zincată, în suprafață de 1.618,83 mp, Corp B construit din cărămidă și acoperit cu tablă zincată, în suprafață de 357,75 mp, Corp C + grădiniță, construit din cărămidă și acoperit cu tablă zincată, în suprafață de 448 mp; corp de clădire-magazie pentru materiale, pentru combustibil, garaj, construit din chirpici și acoperit cu azbociment în suprafață de 171,36 mp; wc, gard împrejmuitor și teren aferent în suprafață de 1,73 ha“;  
 — coloana nr. 3 va avea următorul cuprins: „T 29 parcela 1800, N — curtea școlii, S — Drum Comunal 140 Focuri, E — ulița sectorului 5, V — Cămin Cultural Focuri“;  
 — coloana nr. 4 va avea următorul cuprins: „1988, 1959, 1973, 1980“;  
 — coloana nr. 5 va avea următorul cuprins: „1.953.000, 340.000, 200.000, 150.000“;
- k) poziția nr. 54 se modifică după cum urmează:  
 — coloana nr. 2 va avea următorul cuprins: „Izlaz comunal = 1.110.000 ha“;  
 — coloana nr. 3 va avea următorul cuprins: „Situat în extravilanul satului Focuri“;
- l) se completează cu poziția nr. 55, conform anexei nr. 21 la prezenta hotărâre.

**25. Anexa nr. 32 „Inventarul bunurilor care aparțin domeniului public al comunei Golăiești“ se completează cu 3 noi poziții, pozițiile nr. 173—175, conform anexei nr. 22 la prezenta hotărâre.**

**26. La anexa nr. 33 „Inventarul bunurilor care aparțin domeniului public al comunei Gorban“:**

- a) se abrogă pozițiile nr. 10—13, 34;  
 b) se completează cu 2 noi poziții, pozițiile nr. 62 și 63, conform anexei nr. 23 la prezenta hotărâre.

**27. La anexa nr. 34 „Inventarul bunurilor care aparțin domeniului public al comunei Grajduri“:**

- a) se abrogă pozițiile nr. 27—31, 36—41, 51—117;  
 b) poziția nr. 23, coloana nr. 2 se modifică și va avea următorul cuprins: „pod de lemn“;  
 c) se completează cu 54 noi poziții, pozițiile nr. 124—177, conform anexei nr. 24 la prezenta hotărâre.

**28. La anexa nr. 35 „Inventarul bunurilor care aparțin domeniului public al comunei Gropnița“:**

- a) se abrogă pozițiile nr. 1—7, 19, 21, 32, 34, 37—41, 53, 64, 66—68, 76, 77;  
 b) poziția nr. 8 se modifică după cum urmează:  
 — coloana nr. 2 va avea următorul cuprins: „Local Școală Mălăești 185 mp“;  
 — coloana nr. 5 va avea următorul cuprins: „131“;  
 c) poziția nr. 9 se modifică după cum urmează:  
 — coloana nr. 2 va avea următorul cuprins: „Local Grădinița Mălăești 71 mp“;  
 — coloana nr. 5 va avea următorul cuprins: „15“;  
 d) poziția nr. 10 se modifică după cum urmează:  
 — coloana nr. 2 va avea următorul cuprins: „Clădire magazine Școala Mălăești 46 mp“;  
 — coloana nr. 5 va avea următorul cuprins: „15“;  
 e) poziția nr. 11, coloana nr. 2, se modifică și va avea următorul cuprins: „Local Școala Forăști 393 mp“;  
 f) poziția nr. 12 se modifică după cum urmează:  
 — coloana nr. 2 va avea următorul cuprins: „Local Școala Gropnița 420 mp“;  
 — coloana nr. 5 va avea următorul cuprins: „500“;  
 g) poziția nr. 13, coloana nr. 2 se modifică și va avea următorul cuprins: „Local Grădinița Gropnița 111 mp“;  
 h) poziția nr. 14, coloana nr. 2 se modifică și va avea următorul cuprins: „Atelier Școala Gropnița 109 mp“;  
 i) poziția nr. 15 se modifică după cum urmează:  
 — coloana nr. 2 va avea următorul cuprins: „Local Școala Sângerii 167 mp“;  
 — coloana nr. 5 va avea următorul cuprins: „93“;  
 j) poziția nr. 15 se modifică după cum urmează:  
 — coloana nr. 2 va avea următorul cuprins: „Școala Nouă Săveni 350 mp“;  
 — coloana nr. 5 va avea următorul cuprins: „850“;  
 k) poziția nr. 20 se modifică după cum urmează:  
 — coloana nr. 2 va avea următorul cuprins: „Clădire dispensar uman Gropnița 250 mp“;  
 — coloana nr. 5 va avea următorul cuprins „395“;  
 l) poziția nr. 33, coloana nr. 2 se modifică și va avea următorul cuprins: „Iaz Singeri 4,50 ha“;  
 m) poziția nr. 42, coloana nr. 2 se modifică și va avea următorul cuprins: „Teren magazin Mălăești 0,03 ha“;  
 n) poziția nr. 48, coloana nr. 2 se modifică și va avea următorul cuprins: „Teren Grădinița Gropnița 0,50 ha“;  
 o) poziția nr. 63, coloana nr. 2 se modifică și va avea următorul cuprins: „Împrejmuire dispensar uman 200 m“;  
 p) se completează cu 9 noi poziții, pozițiile nr. 184—192, conform anexei nr. 25 la prezenta hotărâre.



**29. La anexa nr. 36 „Inventarul bunurilor care aparțin domeniului public al comunei Grozești:**

a) se abrogă pozițiile nr. 2—4;  
b) se completează cu poziția nr. 18, conform anexei nr. 26 la prezenta hotărâre.

**30. La anexa nr. 37 „Inventarul bunurilor care aparțin domeniului public al comunei Hălăucești“:**

a) se abrogă pozițiile nr. 9, 17, 22—24, 27, 39, 43—55, 64, 68—72;  
b) poziția nr. 1, coloana nr. 2 se modifică și va avea următorul cuprins: „14.000 m“;  
c) poziția nr. 18, coloana nr. 2 se modifică și va avea următorul cuprins: „0,3450 ha“;  
d) poziția nr. 60, coloana nr. 2 se modifică și va avea următorul cuprins: „0,49 ha“;  
e) poziția nr. 62, coloana nr. 2 se modifică și va avea următorul cuprins: „1,00 ha“;  
f) se completează cu 26 noi poziții, pozițiile nr. 77—102, conform anexei nr. 27 la prezenta hotărâre.

**31. La anexa nr. 38 „Inventarul bunurilor care aparțin domeniului public al comunei Heleșteni“:**

a) se abrogă pozițiile nr. 2, 33, 38, 46;  
b) se completează cu 4 noi poziții, pozițiile nr. 47—50, conform anexei nr. 28 la prezenta hotărâre.

**32. La anexa nr. 39 „Inventarul bunurilor care aparțin domeniului public al comunei Holboca“:**

a) se abrogă pozițiile nr. 82, 83, 86—90, 94, 99—107, 113, 115, 126;  
b) se modifică următoarele poziții:  
— poziția nr. 3, coloana nr. 5 va avea următorul cuprins: „75.362“;  
— poziția nr. 4, coloana nr. 5 va avea următorul cuprins: „3.998.602“;  
— poziția nr. 6, coloana nr. 5 va avea următorul cuprins: „3.276.218“;  
— poziția nr. 13 se modifică după cum urmează: coloana nr. 3 va avea următorul cuprins: „3.876 mp sat Holboca, tarla 1, parcela 78 vecini Ciopeică Grigore Ion, drum sătesc, drum comunal 20“; coloana nr. 5 va avea următorul cuprins: „21.318“;  
— poziția nr. 48 se modifică după cum urmează: coloana nr. 4 va avea următorul cuprins: „365 mp“; coloana nr. 6 va avea următorul cuprins: „442.171“;  
— poziția nr. 85, coloana nr. 5 va avea următorul cuprins: „192.576“;  
— poziția nr. 91, coloana nr. 5 va avea următorul cuprins: „1.249.011“;  
— poziția nr. 92, coloana nr. 5 va avea următorul cuprins: „500.035“;  
— poziția nr. 93, coloana nr. 5 va avea următorul cuprins: „258.879“;  
— poziția nr. 95, coloana nr. 5 va avea următorul cuprins: „335.941“;  
— poziția nr. 96, coloana nr. 5 va avea următorul cuprins: „269.706“;  
— poziția nr. 97, coloana nr. 5 va avea următorul cuprins: „130.703“;  
— poziția nr. 98, coloana nr. 5 va avea următorul cuprins: „49.028“;  
— poziția nr. 108, coloana nr. 5 va avea următorul cuprins: „222.177“;  
— poziția nr. 109, coloana nr. 5 va avea următorul cuprins: „76.982“;

— poziția nr. 110, coloana nr. 5 va avea următorul cuprins: „218.200“;  
— poziția nr. 111, coloana nr. 5 va avea următorul cuprins: „275.626“;  
— poziția nr. 112, coloana nr. 5 va avea următorul cuprins: „70.824“;  
— poziția nr. 114, coloana nr. 5 va avea următorul cuprins: „55.090“;  
— poziția nr. 116, coloana nr. 5 va avea următorul cuprins: „40.816“;  
— poziția nr. 118, coloana nr. 5 va avea următorul cuprins: „16.639“;  
— poziția nr. 120, coloana nr. 5 va avea următorul cuprins: „9.747“;  
— poziția nr. 121, coloana nr. 5 va avea următorul cuprins: „137.018“;  
— poziția nr. 122, coloana nr. 5 va avea următorul cuprins: „9.747“;  
— poziția nr. 123, coloana nr. 5 va avea următorul cuprins: „53.955“;  
— poziția nr. 124, coloana nr. 5 va avea următorul cuprins: „95.955“;  
— poziția nr. 127, coloana nr. 5 va avea următorul cuprins: „89.433“;  
— poziția nr. 128, coloana nr. 5 va avea următorul cuprins: „43.493“;  
— poziția nr. 129, coloana nr. 5 va avea următorul cuprins: „70.988“;  
— poziția nr. 130, coloana nr. 5 va avea următorul cuprins: „47.115“;  
— poziția nr. 131, coloana nr. 5 va avea următorul cuprins: „89.952“;  
— poziția nr. 132, coloana nr. 5 va avea următorul cuprins: „1.120.434“;  
— poziția nr. 133, coloana nr. 5 va avea următorul cuprins: „19.482“;  
— poziția nr. 134, coloana nr. 5 va avea următorul cuprins: „55.675“;  
c) se completează cu 9 noi poziții, pozițiile nr. 146—154, conform anexei nr. 29 la prezenta hotărâre.

**33. La anexa nr. 40 „Inventarul bunurilor care aparțin domeniului public al comunei Horlești“ se abrogă pozițiile nr. 13, 23, 24, 41, 42, 46, 47, 48.**

**34. La anexa nr. 42 „Inventarul bunurilor care aparțin domeniului public al comunei Lespezi“ se abrogă pozițiile nr. 50—57, 78, 79.**

**35. La anexa nr. 43 „Inventarul bunurilor care aparțin domeniului public al comunei Lețcani“:**

a) se abrogă pozițiile nr. 33—36, 43, 64—169, 294, 296;  
b) poziția nr. 228, coloana nr. 3 se modifică și va avea următorul cuprins: „TO P1079“;  
c) poziția nr. 256, coloana nr. 3 se modifică și va avea următorul cuprins: „TO P36“;  
d) poziția nr. 273, coloana nr. 3 se modifică și va avea următorul cuprins: „TO P734“;  
e) se completează cu 107 noi poziții, pozițiile nr. 313—419, conform anexei nr. 30 la prezenta hotărâre.

**36. La anexa nr. 44 „Inventarul bunurilor care aparțin domeniului public al comunei Lungani“:**

a) se abrogă pozițiile nr. 2, 3, 6, 7, 8, 11, 12, 14, 17—29, 31, 32, 34—36;  
b) poziția nr. 4, coloana nr. 5 se modifică și va avea următorul cuprins: „3.203.302“;



c) poziția nr. 5, coloana nr. 5 se modifică și va avea următorul cuprins: „1.615.548“;

d) poziția nr. 9, coloana nr. 5 se modifică și va avea următorul cuprins: „3.916.560“;

e) poziția nr. 13, coloana nr. 5 se modifică și va avea următorul cuprins: „2.361.920“;

f) poziția nr. 15, coloana nr. 5 se modifică și va avea următorul cuprins: „1.727.580“;

g) poziția nr. 16, coloana nr. 5 se modifică și va avea următorul cuprins: „293.736“;

h) poziția nr. 30 coloana nr. 5 se modifică și va avea următorul cuprins: „8.491.200“;

i) poziția nr. 33 se modifică după cum urmează:

— coloana nr. 2 va avea următorul cuprins: „teren Consiliu Local, teren școala Lungani, teren școala Goești, teren școala Zmeu, teren școala Crucea“; coloana nr. 3 va avea următorul cuprins: „8.922.144“;

— coloana nr. 5 va avea următorul cuprins: „8.922“;

j) se completează cu 7 noi poziții, pozițiile nr. 40—46, conform anexei nr. 31 la prezenta hotărâre.

### 37. La anexa nr. 45 „Inventarul bunurilor care aparțin domeniului public al comunei Mădârjac:

a) se abrogă pozițiile nr. 30—34, 60—65, 68;

b) se modifică următoarele poziții:

— poziția nr. 1, coloana nr. 5 va avea următorul cuprins: „5.040 mii lei“;

— poziția nr. 2, coloana nr. 5 va avea următorul cuprins: „5.040 mii lei“;

— poziția nr. 3, coloana nr. 5 va avea următorul cuprins: „2.400 mii lei“;

— poziția nr. 4, coloana nr. 5 va avea următorul cuprins: „4.320 mii lei“;

— poziția nr. 5, coloana nr. 5 va avea următorul cuprins: „5.040 mii lei“;

— poziția nr. 6, coloana nr. 5 va avea următorul cuprins: „5.040 mii lei“;

— poziția nr. 7, coloana nr. 5 va avea următorul cuprins: „5.040 mii lei“;

— poziția nr. 8, coloana nr. 5 va avea următorul cuprins: „5.040 mii lei“;

— poziția nr. 9, coloana nr. 5 va avea următorul cuprins: „5.040 mii lei“;

— poziția nr. 10, coloana nr. 5 va avea următorul cuprins: „5.040 mii lei“;

— poziția nr. 11, coloana nr. 5 va avea următorul cuprins: „4.800 mii lei“;

— poziția nr. 12, coloana nr. 5 va avea următorul cuprins: „4.800 mii lei“;

— poziția nr. 13, coloana nr. 5 va avea următorul cuprins: „4.800 mii lei“;

— poziția nr. 14, coloana nr. 5 va avea următorul cuprins: „4.800 mii lei“;

— poziția nr. 15, coloana nr. 5 va avea următorul cuprins: „4.800 mii lei“;

— poziția nr. 16, coloana nr. 5 va avea următorul cuprins: „4.800 mii lei“;

— poziția nr. 17, coloana nr. 5 va avea următorul cuprins: „4.800 mii lei“;

— poziția nr. 18, coloana nr. 5 va avea următorul cuprins: „4.800 mii lei“;

— poziția nr. 19, coloana nr. 5 va avea următorul cuprins: „4.800 mii lei“;

— poziția nr. 20, coloana nr. 5 va avea următorul cuprins: „4.800 mii lei“;

— poziția nr. 21, coloana nr. 5 va avea următorul cuprins: „4.800 mii lei“;

— poziția nr. 22, coloana nr. 5 va avea următorul cuprins: „4.800 mii lei“;

— poziția nr. 23, coloana nr. 5 va avea următorul cuprins: „4.800 mii lei“;

— poziția nr. 24, coloana nr. 5 va avea următorul cuprins: „4.800 mii lei“;

— poziția nr. 25, coloana nr. 5 va avea următorul cuprins: „4.800 mii lei“;

— poziția nr. 26, coloana nr. 5 va avea următorul cuprins: „4.800 mii lei“;

— poziția nr. 27, coloana nr. 5 va avea următorul cuprins: „4.800 mii lei“;

— poziția nr. 28, coloana nr. 5 va avea următorul cuprins: „4.800 mii lei“;

— poziția nr. 29, coloana nr. 5 va avea următorul cuprins: „4.800 mii lei“;

— poziția nr. 35, coloana nr. 5 va avea următorul cuprins: „6.000 mii lei“;

— poziția nr. 36, coloana nr. 5 va avea următorul cuprins: „21.600 mii lei“;

— poziția nr. 37, coloana nr. 5 va avea următorul cuprins: „800 mii lei“;

— poziția nr. 38, coloana nr. 5 va avea următorul cuprins: „929.231 mii lei“;

— poziția nr. 39, coloana nr. 5 va avea următorul cuprins: „97.787 mii lei“;

— poziția nr. 40 se modifică după cum urmează: coloana nr. 3 va avea următorul cuprins: „parcela 524, 2.346 mp“; coloana nr. 4 va avea următorul cuprins: „1980“; coloana nr. 5 va avea următorul cuprins: „12.500 mii lei“;

— poziția nr. 41, coloana nr. 5 va avea următorul cuprins: „2.310.157 mii lei“;

— poziția nr. 42 se modifică după cum urmează: coloana nr. 3 va avea următorul cuprins: „parcela 2, tarla 36, 3.670 mp“; coloana nr. 4 va avea următorul cuprins: „1.962“; coloana nr. 5 va avea următorul cuprins: „19.400 mii lei“;

— poziția nr. 43, coloana nr. 5 va avea următorul cuprins: „1.761.754 mii lei“;

— poziția nr. 44 se modifică după cum urmează: coloana nr. 3 va avea următorul cuprins: „parcela 18, tarla 40, 1.500 mp“; coloana nr. 4 va avea următorul cuprins: „1965“; coloana nr. 5 va avea următorul cuprins: „7.500 mii lei“;

— poziția nr. 45, coloana nr. 5 va avea următorul cuprins: „261.349 mii lei“;

— poziția nr. 46 se modifică după cum urmează: coloana nr. 3 va avea următorul cuprins: „parcela 12, tarla 39, 4.600 mp“; coloana nr. 4 va avea următorul cuprins: „1986“; coloana nr. 5 va avea următorul cuprins: „23.000 mii lei“;

— poziția nr. 47, coloana nr. 5 va avea următorul cuprins: „3.028.200 mii lei“;

— poziția nr. 48, coloana nr. 5 va avea următorul cuprins: „504.700 mii lei“;

— poziția nr. 49, coloana nr. 5 va avea următorul cuprins: „378.525 mii lei“;

— poziția nr. 50 se modifică după cum urmează: coloana nr. 3 va avea următorul cuprins: „parcela 10, tarla 38, 33.060 mp“; coloana nr. 4 va avea următorul



cuprins: „1986“; coloana nr. 5 va avea următorul cuprins: „165.300 mii lei“;

— poziția nr. 51 se modifică după cum urmează: coloana nr. 2 va avea următorul cuprins: „Clădire Dispensar Uman P+1, suprafață utilă 504 mp“; coloana nr. 5 va avea următorul cuprins „5.933.049 mii lei“;

— poziția nr. 52 se modifică după cum urmează: coloana nr. 3 va avea următorul cuprins : „parcela 534, 1.000 mp“; coloana nr. 4 va avea următorul cuprins: „1982“; coloana nr. 5 va avea următorul cuprins: „5.000 mii lei“;

— poziția nr. 53, coloana nr. 5 va avea următorul cuprins: „19.500 mii lei“;

— poziția nr. 54, coloana nr. 5 va avea următorul cuprins: „9.750 mii lei“;

— poziția nr. 55, coloana nr. 5 va avea următorul cuprins: „10.000 mii lei“;

— poziția nr. 56, coloana nr. 5 va avea următorul cuprins: „5.000 mii lei“;

— poziția nr. 57, coloana nr. 5 va avea următorul cuprins: „12.000 mii lei“;

— poziția nr. 58, coloana nr. 5 va avea următorul cuprins: „8.000 mii lei“;

— poziția nr. 59, coloana nr. 5 va avea următorul cuprins: „10.000 mii lei“;

— poziția nr. 66, coloana nr. 5 va avea următorul cuprins: „5.000 mii lei“;

— poziția nr. 69, coloana nr. 5 va avea următorul cuprins: „12.000 mii lei“;

— poziția nr. 70, coloana nr. 5 va avea următorul cuprins: „9.500 mii lei“;

— poziția nr. 71, coloana nr. 5 va avea următorul cuprins: „13.000 mii lei“;

— poziția nr. 72, coloana nr. 5 va avea următorul cuprins: „4.250.000 mii lei“;

— poziția nr. 73, coloana nr. 5 va avea următorul cuprins: „15.000 mii lei“;

— poziția nr. 74, coloana nr. 5 va avea următorul cuprins: „8.000 mii lei“;

c) se completează cu 69 noi poziții, pozițiile nr. 75—143, conform anexei nr. 32 la prezenta hotărâre.

**38. La anexa nr. 46 „Inventarul bunurilor care aparțin domeniului public al comunei Mircești“:**

a) se abrogă pozițiile nr. 8—12, 15, 16, 19, 20, 23, 25, 30, 39—43, 50—54;

b) poziția nr. 1 se modifică după cum urmează:  
— coloana nr. 3 va avea următorul cuprins: „Drum comunal 28 L = 400 m“;

— coloana nr. 5 va avea următorul cuprins: „540.006“;

c) poziția nr. 3 se modifică după cum urmează:

— coloana nr. 2 va avea următorul cuprins: „Drumuri vicinale: L = 24.281 m“;

— coloana nr. 5 va avea următorul cuprins: „6.137.250 lei“;

d) poziția nr. 4 se modifică după cum urmează:

— coloana nr. 2 va avea următorul cuprins: „16 podețe“;

— coloana nr. 5 va avea următorul cuprins: „896.000 lei“;

e) poziția nr. 5 se modifică după cum urmează:

— coloana nr. 2 va avea următorul cuprins: „podețe beton diametru 400,7 bucăți“;

— coloana nr. 5 va avea următorul cuprins: „336.000 lei“;

f) poziția nr. 6 se modifică după cum urmează:

— coloana nr. 2 va avea următorul cuprins: „podețe beton diametru 600, 6 bucăți“;

— coloana nr. 5 va avea următorul cuprins: „376.000 mii lei“;

g) poziția nr. 7 se modifică după cum urmează:

— coloana nr. 2 va avea următorul cuprins: „podețe beton diametru 800, 2 bucăți“;

— coloana nr. 5 va avea următorul cuprins: „187.274 mii lei“;

h) poziția nr. 35, coloana nr. 2 va avea următorul cuprins: „împrejmuire din plasă“;

i) poziția nr. 55, coloana nr. 2 va avea următorul cuprins: „teren curte = 10.867 mp“;

j) se completează cu 15 noi poziții, pozițiile nr. 57—71, conform anexei nr. 33 la prezenta hotărâre.

**39. La anexa nr. 47 „Inventarul bunurilor care aparțin domeniului public al comunei Mironeasa“:**

a) se abrogă pozițiile nr. 79—81;

b) se completează cu 6 noi poziții, pozițiile nr. 117—121, conform anexei nr. 34 la prezenta hotărâre.

**40. La anexa nr. 48 „Inventarul bunurilor care aparțin domeniului public al comunei Miroslava“:**

a) se abrogă pozițiile nr. 42—51, 53, 64, 65, 72, 74, 75—81, 91, 121, 145, 147;

b) se modifică următoarele poziții:

— poziția nr. 1, coloana nr. 5 va avea următorul cuprins: „3.625.000.000“;

— poziția nr. 2, coloana nr. 5 va avea următorul cuprins: „22.000.000.000“;

— poziția nr. 3, coloana nr. 5 va avea următorul cuprins: „21.125.000.000“;

— poziția nr. 4, coloana nr. 5 va avea următorul cuprins: „11.500.000.000“;

— poziția nr. 5, coloana nr. 5 va avea următorul cuprins: „3.000.000“;

— poziția nr. 6, coloana nr. 5 va avea următorul cuprins: „4.500.000.000“;

— poziția nr. 7, coloana nr. 5 va avea următorul cuprins: „4.000.000.000“;

— poziția nr. 8, coloana nr. 5 va avea următorul cuprins: „5.000.000.000“;

— poziția nr. 9, coloana nr. 5 va avea următorul cuprins: „2.000.000.000“;

— poziția nr. 10, coloana nr. 5 va avea următorul cuprins: „500.000.000“;

— poziția nr. 11, coloana nr. 5 va avea următorul cuprins: „400.000.000“;

— poziția nr. 12, coloana nr. 5 va avea următorul cuprins: „250.000.000“;

— poziția nr. 13, coloana nr. 5 va avea următorul cuprins: „200.000.000“;

— poziția nr. 14, coloana nr. 5 va avea următorul cuprins: „300.000.000“;

— poziția nr. 15, coloana nr. 5 va avea următorul cuprins: „400.000.000“;

— poziția nr. 16, coloana nr. 5 va avea următorul cuprins: „300.000.000“;

— poziția nr. 17, coloana nr. 5 va avea următorul cuprins: „500.000.000“;

— poziția nr. 18, coloana nr. 5 va avea următorul cuprins: „340.000.000“;

— poziția nr. 19, coloana nr. 5 va avea următorul cuprins: „400.000.000“;

— poziția nr. 21, coloana nr. 5 va avea următorul cuprins: „250.000.000“;

— poziția nr. 22, coloana nr. 5 va avea următorul cuprins: „450.000.000“;







- poziția nr. 109, coloana nr. 5 va avea următorul cuprins: „1.000.000.000“;
  - poziția nr. 110, coloana nr. 5 va avea următorul cuprins: „3.000.000.000“;
  - poziția nr. 111, coloana nr. 5 va avea următorul cuprins: „5.000.000.000“;
  - poziția nr. 112, coloana nr. 5 va avea următorul cuprins: „3.000.000.000“;
  - poziția nr. 113, coloana nr. 5 va avea următorul cuprins: „4.000.000.000“;
  - poziția nr. 114, coloana nr. 5 va avea următorul cuprins: „3.000.000.000“;
  - poziția nr. 115, coloana nr. 5 va avea următorul cuprins: „2.000.000.000“;
  - poziția nr. 116, coloana nr. 5 va avea următorul cuprins: „4.000.000.000“;
  - poziția nr. 117, coloana nr. 5 va avea următorul cuprins: „6.000.000.000“;
  - poziția nr. 118, coloana nr. 5 va avea următorul cuprins: „5.000.000.000“;
  - poziția nr. 119, coloana nr. 5 va avea următorul cuprins: „12.000.000.000“;
  - poziția nr. 120, coloana nr. 5 va avea următorul cuprins: „1.400.000.000“;
- c) se completează cu 2 noi poziții, pozițiile nr. 54 și 55, conform anexei nr. 35 la prezenta hotărâre.

**41. La anexa nr. 49 „Inventarul bunurilor care aparțin domeniului public al comunei Miroslavești“:**

- a) se abrogă pozițiile nr. 21, 28, 31, 32, 33, 37, 40, 41, 43, 44, 66, 73, 81, 82, 83, 85;
- b) poziția nr. 9, coloana nr. 3 se modifică și va avea următorul cuprins: „sat Miroslavești T 8/CC 540 A 541 A 542/3; Nord — Andrei Costache, Sud — Holbura Elena, Est — Teren de fotbal, Vest — DCL 19“;
- c) poziția nr. 45, coloana nr. 2 se modifică și va avea următorul cuprins: „Terenul aferent Halei și magaziei Miroslavești 1.700 mp“;
- d) se completează cu 2 noi poziții, pozițiile nr. 87 și 88, conform anexei nr. 36 la prezenta hotărâre.

**42. La anexa nr. 50 „Inventarul bunurilor care aparțin domeniului public al comunei Mogoșești — Iași“:**

- a) se abrogă pozițiile nr. 5, 6, 9—14, 20, 24;
- b) poziția nr. 3, coloana nr. 3 se modifică și va avea următorul cuprins: „T20, Cc 710, S = 0,2203 ha, L 709, S = 0,0747 ha, A 711, S = 1,1023 ha, A 712, S = 0,0418 ha, Total S = 0,4391 ha“;
- c) poziția nr. 8, coloana nr. 3 se modifică și va avea următorul cuprins: „T 6, Cc 241/1, S = 0,1840 ha“;
- d) poziția nr. 18, coloana nr. 3 se modifică și va avea următorul cuprins: „T 16, Cc 380, S = 0,5164 ha“;
- e) poziția nr. 21, coloana nr. 3 se modifică și va avea următorul cuprins: „T 27, T 71, T 98, T 124 și T 136, S = 293,15 ha“;
- f) se completează cu 3 noi poziții, pozițiile nr. 26, 27 și 28, conform anexei nr. 37 la prezenta hotărâre.

**43. La anexa nr. 51 „Inventarul bunurilor care aparțin domeniului public al comunei Mogoșești-Siret“:**

- a) se abrogă pozițiile nr. 111—119, 128, 130, 131, 132, 138, 140;
- b) poziția nr. 120, coloana nr. 3 se modifică și va avea următorul cuprins: „suprafața construită = 646 mp“;
- c) poziția nr. 121, coloana nr. 3 se modifică și va avea următorul cuprins: „suprafața totală = 912 mp; suprafața construită = 280 mp“;

d) poziția nr. 129, coloana nr. 3 se modifică și va avea următorul cuprins: „suprafața totală = 9.520 mp“;

e) poziția nr. 133, coloana nr. 3 se modifică și va avea următorul cuprins: „suprafața totală = 354 mp“;

f) poziția nr. 135, coloana nr. 3 se modifică și va avea următorul cuprins: „Curtea Federalcoop Mogoșești-Siret, suprafața totală = 4.088 mp; suprafață clădiri = 892 mp“;

g) poziția nr. 137, coloana nr. 3 se modifică și va avea următorul cuprins: „suprafața totală = 1.890 mp“;

h) poziția nr. 139, coloana nr. 3 se modifică și va avea următorul cuprins: „suprafața totală = 1.680 mp; suprafața construită = 68 mp“;

i) poziția nr. 141, coloana nr. 3 se modifică și va avea următorul cuprins: „suprafața totală = 97,80 ha“;

j) se completează cu 21 noi poziții, pozițiile nr. 142—162, conform anexei nr. 38 la prezenta hotărâre.

**44. La anexa nr. 54 „Inventarul bunurilor care aparțin domeniului public al comunei Movileni“:**

a) se abrogă pozițiile nr. 78, 79, 80, 94, 96, 103-106, 108—114, 132—137, 146—150;

- b) se modifică următoarele poziții:
  - poziția nr. 3 se modifică după cum urmează: coloana nr. 4 va avea următorul cuprins: „1993“; coloana nr. 5 va avea următorul cuprins: „67.417.485“;
  - poziția nr. 6 se modifică după cum urmează: coloana nr. 4 va avea următorul cuprins: „1993“; coloana nr. 5 va avea următorul cuprins: „80.900.982“;
  - poziția nr. 16 se modifică după cum urmează: coloana nr. 4 va avea următorul cuprins: „1993“; coloana nr. 5 va avea următorul cuprins: „67.417.485“;
  - poziția nr. 17 se modifică după cum urmează: coloana nr. 4 va avea următorul cuprins: „1993“; coloana nr. 5 va avea următorul cuprins: „80.900.982“;
  - poziția nr. 21, coloana nr. 5 va avea următorul cuprins: „25.977.300“;
  - poziția nr. 22, coloana nr. 5 va avea următorul cuprins: „25.262.400“;
  - poziția nr. 23, coloana nr. 5 va avea următorul cuprins: „25.977.300“;
  - poziția nr. 24, coloana nr. 5 va avea următorul cuprins: „27.654.250“;
  - poziția nr. 25, coloana nr. 5 va avea următorul cuprins: „27.654.250“;
  - poziția nr. 26, coloana nr. 5 va avea următorul cuprins: „21.898.100“;
  - poziția nr. 27, coloana nr. 5 va avea următorul cuprins: „21.898.100“;
  - poziția nr. 28, coloana nr. 5 va avea următorul cuprins: „21.898.100“;
  - poziția nr. 29, coloana nr. 5 va avea următorul cuprins: „33.185.100“;
  - poziția nr. 30, coloana nr. 5 va avea următorul cuprins: „25.977.300“;
  - poziția nr. 31, coloana nr. 5 va avea următorul cuprins: „25.977.300“;
  - poziția nr. 32, coloana nr. 5 va avea următorul cuprins: „25.977.300“;
  - poziția nr. 35, coloana nr. 5 va avea următorul cuprins: „25.977.300“;
  - poziția nr. 36, coloana nr. 5 va avea următorul cuprins: „25.977.300“;
  - poziția nr. 37, coloana nr. 5 va avea următorul cuprins: „25.977.300“;



— poziția nr. 39, coloana nr. 5 va avea următorul cuprins: „12.988.650“;

— poziția nr. 40, coloana nr. 5 va avea următorul cuprins: „12.988.650“;

— poziția nr. 41, coloana nr. 5 va avea următorul cuprins: „12.988.650“;

— poziția nr. 42, coloana nr. 5 va avea următorul cuprins: „12.988.650“;

— poziția nr. 43, coloana nr. 5 va avea următorul cuprins: „12.988.650“;

— poziția nr. 44, coloana nr. 5 va avea următorul cuprins: „12.988.650“;

— poziția nr. 51, coloana nr. 5 va avea următorul cuprins: „12.988.650“;

— poziția nr. 52, coloana nr. 5 va avea următorul cuprins: „12.988.650“;

— poziția nr. 56, coloana nr. 5 va avea următorul cuprins: „16.592.550“;

— poziția nr. 57, coloana nr. 5 va avea următorul cuprins: „18.769.800“;

— poziția nr. 58, coloana nr. 5 va avea următorul cuprins: „18.769.800“;

— poziția nr. 60, coloana nr. 5 va avea următorul cuprins: „18.769.800“;

— poziția nr. 61, coloana nr. 5 va avea următorul cuprins: „18.769.800“;

— poziția nr. 62, coloana nr. 5 va avea următorul cuprins: „12.513.200“;

— poziția nr. 63, coloana nr. 5 va avea următorul cuprins: „12.513.200“;

— poziția nr. 64, coloana nr. 5 va avea următorul cuprins: „12.513.200“;

— poziția nr. 65, coloana nr. 5 va avea următorul cuprins: „12.513.200“;

— poziția nr. 66, coloana nr. 5 va avea următorul cuprins: „12.513.200“;

— poziția nr. 67, coloana nr. 5 va avea următorul cuprins: „12.513.200“;

— poziția nr. 68, coloana nr. 5 va avea următorul cuprins: „12.513.200“;

— poziția nr. 69 se modifică după cum urmează: coloana nr. 4 va avea următorul cuprins: „1974“; coloana nr. 5 va avea următorul cuprins: „12.513.200“;

— poziția nr. 70, coloana nr. 5 va avea următorul cuprins: „12.513.200“;

— poziția nr. 71, coloana nr. 5 va avea următorul cuprins: „12.513.200“;

— poziția nr. 72, coloana nr. 5 va avea următorul cuprins: „12.513.200“;

— poziția nr. 73, coloana nr. 5 va avea următorul cuprins: „12.513.200“;

— poziția nr. 74, coloana nr. 5 va avea următorul cuprins: „12.513.200“;

— poziția nr. 75, coloana nr. 5 va avea următorul cuprins: „12.988.650“;

— poziția nr. 76, coloana nr. 5 va avea următorul cuprins: „10.168.000“;

— poziția nr. 77 se modifică după cum urmează: coloana nr. 4 va avea următorul cuprins: „2000“; coloana nr. 5 va avea următorul cuprins: „1.186.915.000“;

— poziția nr. 80, coloana nr. 5 va avea următorul cuprins: „52.730.600“;

— poziția nr. 81, coloana nr. 5 va avea următorul cuprins: „578.976.000“;

— poziția nr. 82, coloana nr. 5 va avea următorul cuprins: „378.221.200“;

— poziția nr. 83, coloana nr. 5 va avea următorul cuprins: „1.675.000.500“;

— poziția nr. 85 se modifică după cum urmează: coloana nr. 4 va avea următorul cuprins: „1984“; coloana nr. 5 va avea următorul cuprins: „1.362.206.000“;

— poziția nr. 86, coloana nr. 5 va avea următorul cuprins: „208.447.200“;

— poziția nr. 87 se modifică după cum urmează: coloana nr. 4 va avea următorul cuprins: „2002“; coloana nr. 5 va avea următorul cuprins: „1.930.580.759“;

— poziția nr. 88 se modifică după cum urmează: coloana nr. 4 va avea următorul cuprins: „2003“; coloana nr. 5 va avea următorul cuprins: „300.000.000“;

— poziția nr. 93, coloana nr. 5 va avea următorul cuprins: „2.030.950“;

— poziția nr. 95, coloana nr. 5 va avea următorul cuprins: „2.274.664“;

— poziția nr. 119, coloana nr. 5 va avea următorul cuprins: „487.428“;

— poziția nr. 120, coloana nr. 5 va avea următorul cuprins: „121.857“;

— poziția nr. 121, coloana nr. 5 va avea următorul cuprins: „10.317.226“;

— poziția nr. 124, coloana nr. 5 va avea următorul cuprins: „3.249.520“;

— poziția nr. 125, coloana nr. 5 va avea următorul cuprins: „3.249.520“;

— poziția nr. 126, coloana nr. 5 va avea următorul cuprins: „4.874.280“;

— poziția nr. 127, coloana nr. 5 va avea următorul cuprins: „4.874.280“;

— poziția nr. 128, coloana nr. 5 va avea următorul cuprins: „24.827“;

— poziția nr. 129, coloana nr. 5 va avea următorul cuprins: „11.137.500“.

**45. La anexa nr. 55 „Inventarul bunurilor care aparțin domeniului public al comunei Oțeleni“:**

a) la Secțiunea I „Bunuri Imobile“ se abrogă pozițiile nr. 38—43, 66, 68, 69.

b) se modifică următoarele poziții:

— poziția nr. 1, coloana nr. 5 va avea următorul cuprins: „462.219.255“;

— poziția nr. 2, coloana nr. 5 va avea următorul cuprins: „209.490.688“;

— poziția nr. 3, coloana nr. 5 va avea următorul cuprins: „6.726.180“;

— poziția nr. 4, coloana nr. 5 va avea următorul cuprins: „50.308.000“;

— poziția nr. 5, coloana nr. 5 va avea următorul cuprins: „24.000.000“;

— poziția nr. 6, coloana nr. 5 va avea următorul cuprins: „18.264.000“;

— poziția nr. 7, coloana nr. 5 va avea următorul cuprins: „6.232.560.000“;

— poziția nr. 8, coloana nr. 5 va avea următorul cuprins: „6.232.560.000“;

— poziția nr. 9, coloana nr. 5 va avea următorul cuprins: „1.566.592.000“;

— poziția nr. 10, coloana nr. 5 va avea următorul cuprins: „1.077.032.000“;

— poziția nr. 11, coloana nr. 5 va avea următorul cuprins: „3.182.140.000“;



- poziția nr. 13, coloana nr. 5 va avea următorul cuprins: „2.960.466.000“;
- poziția nr. 17, coloana nr. 5 va avea următorul cuprins: „32.700.200“;
- poziția nr. 19, coloana nr. 5 va avea următorul cuprins: „3.416.068.402“;
- poziția nr. 20, coloana nr. 5 va avea următorul cuprins: „17.046.400“;
- poziția nr. 25, coloana nr. 5 va avea următorul cuprins: „598.000.000“;
- poziția nr. 26, coloana nr. 5 va avea următorul cuprins: „108.000.000“;
- poziția nr. 27, coloana nr. 3 va avea următorul cuprins: „Bolțari, acoperiș plăci azbest 3 cam. 67 mp“;
- poziția nr. 45, coloana nr. 5 va avea următorul cuprins: „1.800.000“;
- poziția nr. 46, coloana nr. 5 va avea următorul cuprins: „1.440.000“;
- poziția nr. 47, coloana nr. 5 va avea următorul cuprins: „2.100.000“;
- poziția nr. 49, coloana nr. 5 va avea următorul cuprins: „1.800.000“;
- poziția nr. 50, coloana nr. 5 va avea următorul cuprins: „3.600.000“;
- poziția nr. 51, coloana nr. 5 va avea următorul cuprins: „2.100.000“;
- poziția nr. 55, coloana nr. 5 va avea următorul cuprins: „2.160.000“;
- poziția nr. 56, coloana nr. 5 va avea următorul cuprins: „4.320.000“;
- poziția nr. 57, coloana nr. 5 va avea următorul cuprins: „1.800.000“;
- poziția nr. 58, coloana nr. 5 va avea următorul cuprins: „2.160.000“;
- poziția nr. 59, coloana nr. 5 va avea următorul cuprins: „2.880.000“;
- poziția nr. 65, coloana nr. 5 va avea următorul cuprins: „2.160.000“;
- poziția nr. 67, coloana nr. 5 va avea următorul cuprins: „6.960.000“;
- poziția nr. 72, coloana nr. 5 va avea următorul cuprins: „1.800.000“;
- poziția nr. 73, coloana nr. 5 va avea următorul cuprins: „1.800.000“;
- poziția nr. 74, coloana nr. 5 va avea următorul cuprins: „2.880.000“;
- poziția nr. 75, coloana nr. 5 va avea următorul cuprins: „2.160.000“;

c) se completează cu 2 noi poziții, pozițiile nr. 182 și 183, conform anexei nr. 39 la prezenta hotărâre.

**46. La anexa nr. 56 „Inventarul bunurilor care aparțin domeniului public al comunei Plugari“:**

- a) se abrogă pozițiile nr. 7, 8, 11, 19;
- b) poziția nr. 28, coloana nr. 3 se modifică și va avea următorul cuprins: „Denumirea populară a tarlalelor: Domneasca 54 ha; Nucușor 37 ha; Dorna 100 ha; Țiganca 75 ha; Cier 110 ha, din care 3.00 ha intravilan; Cimitir 42 ha; La șanț 29 ha; Spătăreanu = Țiganca 70 ha; Humărie 56 ha; Onești 27 ha“;

c) se completează cu 2 noi poziții, pozițiile nr. 29 și 30, conform anexei nr. 40 la prezenta hotărâre.

**47. La anexa nr. 57 „Inventarul bunurilor care aparțin domeniului public al comunei Podu-Iloaiei“:**

a) titlul anexei se modifică și va avea următorul cuprins: „Inventarul bunurilor care aparțin domeniului public al orașului Podu-Iloaiei“;

b) anexa nr. 57 „Inventarul bunurilor care aparțin domeniului public al comunei Podu-Iloaiei“ se modifică și se înlocuiește cu anexa nr. 77 la prezenta hotărâre.

**48. La anexa nr. 58 „Inventarul bunurilor care aparțin domeniului public al comunei Popești“:**

- a) se abrogă pozițiile nr. 67 și 68;
- b) poziția nr. 23 se modifică după cum urmează:
  - coloana nr. 2 va avea următorul cuprins: „Islaz sat Doroșcani“;
  - coloana nr. 3 va avea următorul cuprins: „208 ha Islaz“;
  - coloana nr. 5 va avea următorul cuprins: „4.160.000.000“;

c) se completează cu poziția nr. 70 conform anexei nr. 41 la prezenta hotărâre.

**49. La anexa nr. 60 „Inventarul bunurilor care aparțin domeniului public al comunei Prisăcani“:**

- a) se abrogă pozițiile nr. 13, 14, 15;
- b) se completează cu 2 noi poziții, pozițiile nr. 41 și 42, conform anexei nr. 42 la prezenta hotărâre.

**50. La anexa nr. 61 „Inventarul bunurilor care aparțin domeniului public al comunei Proboata“:**

- a) se abrogă pozițiile nr. 19—25;
- b) poziția nr. 1, coloana nr. 5 se modifică și va avea următorul cuprins: „2.844.426“;
- c) poziția nr. 2, coloana nr. 5 va avea următorul cuprins: „82.600“;
- d) poziția nr. 3, coloana nr. 5 se modifică și va avea următorul cuprins: „26.231“;
- e) poziția nr. 4, coloana nr. 5 se modifică și va avea următorul cuprins: „675.592“;
- f) poziția nr. 5, coloana nr. 5 se modifică și va avea următorul cuprins: „2.646.865“;
- g) poziția nr. 7, coloana nr. 5 se modifică și va avea următorul cuprins: „4.063.348“;
- h) poziția nr. 8, coloana nr. 5 se modifică și va avea următorul cuprins: „861.625“;
- i) poziția nr. 9, coloana nr. 5 se modifică și va avea următorul cuprins: „279.000“;
- j) poziția nr. 10, coloana nr. 5 se modifică și va avea următorul cuprins: „5.024.064“;
- k) poziția nr. 11, coloana nr. 5 se modifică și va avea următorul cuprins: „2.349.888“;
- l) poziția nr. 12, coloana nr. 5 se modifică și va avea următorul cuprins: „56.750“;

- m) poziția nr. 45 se modifică după cum urmează:
  - coloana nr. 2 va avea următorul cuprins: „106 km“;
  - coloana nr. 5 va avea următorul cuprins: „5.531.760“;
- n) se completează cu poziția nr. 48 conform anexei nr. 43 la prezenta hotărâre.

**51. La anexa nr. 62 „Inventarul bunurilor care aparțin domeniului public al comunei Răducăneni“:**

- a) se abrogă poziția nr. 14;
- b) poziția nr. 21, coloana nr. 3 se modifică și va avea următorul cuprins: „S = 516 mp; S = 5.999 mp“;
- c) poziția nr. 25 se modifică după cum urmează:
  - coloana nr. 2 va avea următorul cuprins: „Școala Generală Bohotin, Local cu două săli de clasă, Local cu cinci săli de clasă, teren aferent, Local școală sat nou Bohotin, teren aferent“;



- coloana nr. 3 va avea următorul cuprins: „S = 134 mp, S = 204 mp, S = 5048 mp, S = 22 mp, S = 2936 mp“;
- coloana nr. 4 va avea următorul cuprins: „1931, 1970, 1910, 1980, 1980“;
- coloana nr. 5 va avea următorul cuprins: „102, 198, 1333, 550, 775“;
- d) se completează cu 20 noi poziții, pozițiile nr. 38—57, conform anexei nr. 44 la prezenta hotărâre.

**52. La anexa nr. 63 „Inventarul bunurilor care aparțin domeniului public al comunei Rediu“:**

- a) se abrogă pozițiile nr. 11, 16—19, 21, 22, 26—29;
- b) se completează cu 82 noi poziții, pozițiile nr. 30—111, conform anexei nr. 45 la prezenta hotărâre.

**53. La anexa nr. 64 „Inventarul bunurilor care aparțin domeniului public al comunei Românești“:**

- a) se abrogă pozițiile nr. 16, 17, 18, 35, 42, 44;
- b) poziția nr. 2, coloana nr. 2 se modifică și va avea următorul cuprins: „Drumuri comunale 4.900 ml = 77.000 mp“;
- c) se completează cu 18 noi poziții, pozițiile nr. 46—63, conform anexei nr. 46 la prezenta hotărâre.

**54. Anexa nr. 65 „Inventarul bunurilor care aparțin domeniului public al comunei Ruginoasa“ se modifică și se înlocuiește cu anexa nr. 65 la prezenta hotărâre.**

**55. La anexa nr. 66 „Inventarul bunurilor care aparțin domeniului public al comunei Șcheia“:**

- a) se abrogă pozițiile nr. 7—10, 12, 24—24, 41, 56, 61, 65, 66, 77, 78, 83, 86, 91, 92, 95, 97, 98, 104, 105, 109, 111, 113, 117;
- b) se completează cu 167 noi poziții, pozițiile nr. 122—287, conform anexei nr. 47 la prezenta hotărâre.

**56. La anexa nr. 67 „Inventarul bunurilor care aparțin domeniului public al comunei Schitu—Duca“:**

- a) se abrogă pozițiile nr. 26—29, 31, 32—34, 63, 64, 68, 70, 72, 73, 87;
- b) poziția nr. 3, coloana nr. 6 se modifică și va avea următorul cuprins: „2.053.729.100“;
- c) poziția nr. 35, coloana nr. 6 se modifică și va avea următorul cuprins: „65.000.000“;
- d) poziția nr. 45, coloana nr. 5 se modifică și va avea următorul cuprins: „1970“;
- e) poziția nr. 46, coloana nr. 4 se modifică și va avea următorul cuprins: „3.200 mp“;
- f) poziția nr. 48, coloana nr. 4 se modifică și va avea următorul cuprins: „8.100 mp“;
- g) poziția nr. 51, coloana nr. 6 se modifică și va avea următorul cuprins: „2.499.977.171“;
- h) poziția nr. 56, coloana nr. 4 se modifică și va avea următorul cuprins: „3.588 mp“;
- i) poziția nr. 61, coloana nr. 6 se modifică și va avea următorul cuprins: „121.355.500“;
- j) poziția nr. 77, coloana nr. 4 se modifică și va avea următorul cuprins: „2.329 mp“;
- k) poziția nr. 78, coloana nr. 4 se modifică și va avea următorul cuprins: „1.200 mp“;
- l) poziția nr. 81, coloana nr. 4 se modifică și va avea următorul cuprins: „650 mp“;
- m) poziția nr. 82, coloana nr. 4 se modifică și va avea următorul cuprins: „186 mp“;
- n) poziția nr. 83, coloana nr. 4 se modifică și va avea următorul cuprins: „480 mp“;
- o) poziția nr. 84, coloana nr. 4 se modifică și va avea următorul cuprins: „708 mp“;
- p) se completează cu 9 noi poziții, pozițiile nr. 88—96, conform anexei nr. 48 la prezenta hotărâre.

**57. La anexa nr. 68 „Inventarul bunurilor care aparțin domeniului public al comunei Scânteia“:**

- a) se abrogă pozițiile nr. 11, 17—25;
- b) poziția nr. 10 se modifică după cum urmează:
  - coloana nr. 3 va avea următorul cuprins: „are suprafața de 1,38 ha, construită din pământ, pietriș, gazon, învecinată la vest cu Brutăria proprietate S.C. Damic Panis S.R.L. și moara, nord drum comunal gară—sat Scânteia, sud și est pârâul Rebricea“;
  - coloana nr. 5 va avea următorul cuprins: „18.730.000 lei“;
- c) poziția nr. 38, coloana nr. 5 se modifică și va avea următorul cuprins: „120.000 lei“;
- d) poziția nr. 46, coloana nr. 4 va avea următorul cuprins: „0,5781 ha“;
- e) se completează cu 58 noi poziții, pozițiile nr. 52—109, conform anexei nr. 49 la prezenta hotărâre.

**58. La anexa nr. 69 „Inventarul bunurilor care aparțin domeniului public al comunei Scobinți“:**

- a) la Instituții Sat Bădeni, Sisteme de Infrastructură Bădeni, Secțiunea I, Cap. I, Bunuri Imobile se abrogă poziția nr. 1;
- b) la Instituții Sat Scobinți, Secțiunea I, Cap. I, Bunuri Imobile, se abrogă pozițiile nr. 4—9 și 13;
- c) la Instituții Sat Scobinți, Secțiunea I, Cap. III, se abrogă pozițiile nr. 3, 38, 43—46, 57;
- d) la Instituții Sat Sticlăria, Cimitire comunale Sticlăria, Secțiunea I, Cap. I, Bunuri Imobile, se abrogă pozițiile nr. 2 și 3;
- e) la Instituții Sat Sticlăria, Cimitire comunale Sticlăria, Secțiunea I, Cap. III, Bunuri Imobile, se abrogă pozițiile nr. 19, 20, 24;
- f) la Instituții Sat Zagavia, Secțiunea I, Cap. I, Bunuri Imobile, se abrogă poziția nr. 1.
- g) se modifică următoarele poziții:
  - la Instituții Sat Bădeni, Sisteme de Infrastructură Bădeni, Secțiunea I, Cap. I, Bunuri Imobile, poziția nr. 2, coloana nr. 2 va avea următorul cuprins: „Școala Gen. Ion I. Onu Bădeni“;
  - la Instituții Sat Fetești, Secțiunea II, Cap. II: poziția nr. 1, coloana nr. 2 va avea următorul cuprins: „DC 145“; poziția nr. 2, coloana nr. 2 va avea următorul cuprins: „DC 145“;
  - la Instituții Sat Zagavia, Secțiunea I, Bunuri Imobile, Cap. II: poziția nr. 1, coloana nr. 2 va avea următorul cuprins: „DC 145“; poziția nr. 4, coloana nr. 2 va avea următorul cuprins: „DC 145 A“;
- h) se completează cu următoarele poziții, conform anexei nr. 50 la prezenta hotărâre:
  - la Instituții Sat Bădeni, Sisteme de Infrastructură Bădeni, Secțiunea I, Cap. I, Bunuri Imobile, se completează cu o nouă poziție, poziția nr. 4;
  - la Instituții Sat Fetești, Cap. I, Secțiunea I, Bunuri Imobile, se completează cu 3 noi poziții, pozițiile nr. 3, 4 și 5;
  - la Instituții Sat Zagavia, Secțiunea I, Bunuri Imobile, Cap. II, se completează cu 4 noi poziții, pozițiile nr. 26—29.

**59. La anexa nr. 70 „Inventarul bunurilor care aparțin domeniului public al comunei Sinești“, se abrogă pozițiile nr. 15 și 16.**

**60. La anexa nr. 72 „Inventarul bunurilor care aparțin domeniului public al comunei Sirețel“:**

- se completează cu 16 noi poziții, pozițiile nr. 46—61, conform anexei nr. 51 la prezenta hotărâre.



**61. La anexa nr. 74 „Inventarul bunurilor care aparțin domeniului public al comunei Strunga“:**

- a) se abrogă pozițiile nr. 29—35, 43, 48, 53 și 56;  
b) se completează cu 12 noi poziții, pozițiile nr. 77—88, conform anexei nr. 52 la prezenta hotărâre.

**62. La anexa nr. 75 „Inventarul bunurilor care aparțin domeniului public al comunei Tansa“, se completează cu poziția nr. 27 conform anexei nr. 53 la prezenta hotărâre.**

**63. La anexa nr. 76 „Inventarul bunurilor care aparțin domeniului public al comunei Tătăruși“:**

- a) se abrogă pozițiile nr. 46—49, 87 și 88;  
b) se completează cu 50 noi poziții, pozițiile nr. 89—138, conform anexei nr. 54 la prezenta hotărâre.

**64. La anexa nr. 77 „Inventarul bunurilor care aparțin domeniului public al comunei Țibana“:**

- a) se abrogă pozițiile nr. 3—8;  
b) se completează cu 3 noi poziții, pozițiile nr. 205, 206, 207, conform anexei nr. 55 la prezenta hotărâre.

**65. La anexa nr. 78 „Inventarul bunurilor care aparțin domeniului public al comunei Țibănești“:**

- a) se abrogă pozițiile nr. 149—162, 192—195, 203—211, 213—218, 220, 228, 229, 234, 235, 239—242, 287—296;  
b) se completează cu 74 noi poziții, pozițiile nr. 365—438, conform anexei nr. 56 la prezenta hotărâre.

**66. La anexa nr. 79 „Inventarul bunurilor care aparțin domeniului public al comunei Țigănași“:**

- a) se abrogă pozițiile nr. 12, 24, 27—30, 60, 61, 64, 116, 117, 118, 127, 130—136, 138—141, 160, 163, 169, 300;  
b) se completează cu 20 noi poziții, pozițiile nr. 481—500, conform anexei nr. 57 la prezenta hotărâre.

**67. La anexa nr. 80 „Inventarul bunurilor care aparțin domeniului public al comunei Târgu Frumos“:**

- a) titlul anexei se modifică și va avea următorul cuprins: „Inventarul bunurilor care aparțin domeniului public al comunei Ion Neculce“;

- b) anexa nr. 80 „Inventarul bunurilor care aparțin domeniului public al comunei Târgu Frumos“ se modifică și se înlocuiește cu anexa nr. 64 la prezenta hotărâre.

**68. La anexa nr. 81 „Inventarul bunurilor care aparțin domeniului public al comunei Todirești“:**

- a) se abrogă pozițiile nr. 2, 3, 11—13, 16—19, 24, 33, 34, 43—48, 56, 57—62, 65, 66, 68, 69, 73, 74;  
b) se completează cu o nouă poziție, poziția nr. 82, conform anexei nr. 58 la prezenta hotărâre.

**69. Anexa nr. 82 „Inventarul bunurilor care aparțin domeniului public al comunei Tomești“ se modifică și se înlocuiește cu anexa nr. 66 la prezenta hotărâre.**

**70. La anexa nr. 83 „Inventarul bunurilor care aparțin domeniului public al comunei Trifești“:**

- a) se abrogă pozițiile nr. 7—12, 18—21, 24—26, 34—44, 53—56;

- b) se modifică următoarele poziții:

- c) poziția nr. 29 se modifică după cum urmează:

- coloana nr. 2 va avea următorul cuprins: „Drum comunal Pietriș—Rădeni—Roșcani“;

- coloana nr. 3 va avea următorul cuprins: „L = 600 m“;

- coloana nr. 5 va avea următorul cuprins: „287.315 mii lei“;

- d) poziția nr. 47 se modifică după cum urmează:

- coloana nr. 3 va avea următorul cuprins: „S = 856 ha“;

- coloana nr. 5 va avea următorul cuprins: „1.712.000 mii lei“;

- e) se completează cu 8 noi poziții, pozițiile nr. 49—56, conform anexei nr. 59 la prezenta hotărâre.

**71. La anexa nr. 84 „Inventarul bunurilor care aparțin domeniului public al comunei Țuțora“:**

- a) se abrogă pozițiile nr. 1, 2, 5, 7, 17;

- b) poziția nr. 2 se modifică după cum urmează:

- coloana nr. 2 va avea următorul cuprins: „Drumuri comunale“;

- coloana nr. 3 va avea următorul cuprins: „Drum piatră, de la hotarul comunei Tomești, sat Țuțora, St = 5,79 ha, S.ut. = 2,30 ha (2880 x 8 m) având 4 podețe din beton Ø 1.500, l = 7 m și un pod peste râul Jijia de 100 m; Drum cu asfalt cu o lungime de 5.562 m și o valoare de 31 miliarde lei de la hotarul comunei Tomești (Dealul Doamnei)—Chiperești—Țuțora—Oprișeni având 4 podețe din beton peste râul Jijia, dimensiuni 10 x 160 m;

- coloana nr. 5 va avea următorul cuprins: „31 miliarde“ și „40 miliarde“.

**72. La anexa nr. 85 „Inventarul bunurilor care aparțin domeniului public al comunei Ungheni“:**

- a) se abrogă pozițiile nr. 45—48, 73;

- b) poziția nr. 28, coloana nr. 2 se modifică și va avea următorul cuprins: „teren aferent Școala Bosia în suprafața de 7.259 mp“.

**73. La anexa nr. 86 „Inventarul bunurilor care aparțin domeniului public al comunei Valea Seacă“:**

- a) se abrogă pozițiile nr. 17, 30, 34;

- b) se completează cu o nouă poziție, poziția nr. 36, conform anexei nr. 60 la prezenta hotărâre.

**74. Anexa nr. 87 „Inventarul bunurilor care aparțin domeniului public al comunei Victoria“ se modifică și se înlocuiește cu anexa nr. 67 la prezenta hotărâre.**

**75. La anexa nr. 88 „Inventarul bunurilor care aparțin domeniului public al comunei Vânători“:**

- a) se abrogă pozițiile nr. 3, 4, 20, 30—35;

- b) poziția nr. 6, coloana nr. 5 se modifică și va avea următorul cuprins: „164.283.012 lei“;

- c) poziția nr. 22 se modifică după cum urmează:

- coloana nr. 3 se modifică și va avea următorul cuprins: „Suprafața totală 459 ha se întinde pe raza satelor Vânători, Crivești, Hărtoape și Gura-Bidiliței, T17 Ursari = 87 ha, T14, T15 Saca = 18 ha, T19 Coasta Blănarului = 5 ha, T 77 Coasta Luncii = 57 ha, T 65 Valea Ilisei = 14 ha, T 7 Soci = 17 ha, T 68 Coasta Vindereului = 5 ha, T 79, T 78 Chilia = 121 ha, T 108 Prundu Mic = 34 ha, T 109 Prundu Mare = 19 ha, T 110 Poenița = 10 ha, T 57 Petrosu = 39 ha, T 1122 Pășune Gura-Bidiliței = 12 ha“;

- coloana nr. 5 va avea următorul cuprins: „1957 și 1991“.

**76. La anexa nr. 89 „Inventarul bunurilor care aparțin domeniului public al comunei Vlădeni“:**

- a) poziția nr. 82 se abrogă;

- b) se modifică următoarele poziții:

- poziția nr. 1, coloana nr. 5 va avea următorul cuprins: „94.356“;

- poziția nr. 2, coloana nr. 5 va avea următorul cuprins: „2.289.620“;

- poziția nr. 3, coloana nr. 5 va avea următorul cuprins: „3.140.378“;

- poziția nr. 4, coloana nr. 5 va avea următorul cuprins: „94.392“;

- poziția nr. 5, coloana nr. 5 va avea următorul cuprins: „117.537“;

- poziția nr. 6, coloana nr. 5 va avea următorul cuprins: „2.589.611“;



— poziția nr. 7, coloana nr. 5 va avea următorul cuprins: „2.427.734“;

— poziția nr. 8, coloana nr. 5 va avea următorul cuprins: „1.102.030“;

— poziția nr. 9, coloana nr. 5 va avea următorul cuprins: „106.195“;

— poziția nr. 10, coloana nr. 5 va avea următorul cuprins: „94.392“;

— poziția nr. 11, coloana nr. 5 va avea următorul cuprins: „56.631“;

— poziția nr. 12, coloana nr. 5 va avea următorul cuprins: „58.990“;

— poziția nr. 13, coloana nr. 5 va avea următorul cuprins: „94.392“;

— poziția nr. 14, coloana nr. 5 va avea următorul cuprins: „70.794“;

— poziția nr. 15, coloana nr. 5 va avea următorul cuprins: „200.587“;

— poziția nr. 16, coloana nr. 5 va avea următorul cuprins: „70.794“;

— poziția nr. 17, coloana nr. 5 va avea următorul cuprins: „94.392“;

— poziția nr. 18, coloana nr. 5 va avea următorul cuprins: „94.392“;

— poziția nr. 19, coloana nr. 5 va avea următorul cuprins: „707.957“;

— poziția nr. 21, coloana nr. 5 va avea următorul cuprins: „424.781“;

— poziția nr. 22, coloana nr. 5 va avea următorul cuprins: „436.585“;

— poziția nr. 23, coloana nr. 5 va avea următorul cuprins: „188.793“;

— poziția nr. 24, coloana nr. 5 va avea următorul cuprins: „141.588“;

— poziția nr. 25, coloana nr. 5 va avea următorul cuprins: „253.987“;

— poziția nr. 26, coloana nr. 5 va avea următorul cuprins: „188.792“;

— poziția nr. 27, coloana nr. 5 va avea următorul cuprins: „188.793“;

— poziția nr. 28, coloana nr. 5 va avea următorul cuprins: „253.979“;

— poziția nr. 29, coloana nr. 5 va avea următorul cuprins: „117.990“;

— poziția nr. 30, coloana nr. 5 va avea următorul cuprins: „75.512“;

— poziția nr. 31, coloana nr. 5 va avea următorul cuprins: „212.391“;

— poziția nr. 32, coloana nr. 5 va avea următorul cuprins: „117.990“;

— poziția nr. 33, coloana nr. 5 va avea următorul cuprins: „188.793“;

— poziția nr. 34, coloana nr. 5 va avea următorul cuprins: „141.587“;

— poziția nr. 35, coloana nr. 5 va avea următorul cuprins: „245.424“;

— poziția nr. 36, coloana nr. 5 va avea următorul cuprins: „140.991“;

— poziția nr. 37, coloana nr. 5 va avea următorul cuprins: „269.031“;

— poziția nr. 38, coloana nr. 5 va avea următorul cuprins: „165.194“;

— poziția nr. 39, coloana nr. 5 va avea următorul cuprins: „283.184“;

— poziția nr. 40, coloana nr. 5 va avea următorul cuprins: „165.194“;

— poziția nr. 41, coloana nr. 5 va avea următorul cuprins: „259.586“;

— poziția nr. 42, coloana nr. 5 va avea următorul cuprins: „141.588“;

— poziția nr. 43, coloana nr. 5 va avea următorul cuprins: „56.631“;

— poziția nr. 44, coloana nr. 5 va avea următorul cuprins: „253.988“;

— poziția nr. 45, coloana nr. 5 va avea următorul cuprins: „47.205“;

— poziția nr. 46, coloana nr. 5 va avea următorul cuprins: „330.389“;

— poziția nr. 47 se modifică după cum urmează: coloana nr. 2 va avea următorul cuprins: „DC 7“; coloana nr. 5 va avea următorul cuprins: „18.787.697“;

— poziția nr. 48, coloana nr. 5 va avea următorul cuprins: „14.242.899“;

— poziția nr. 49 se modifică după cum urmează: coloana nr. 2 va avea următorul cuprins: „DC 3“; coloana nr. 3 va avea următorul cuprins: „Drum parțial pietruit Vâlcelele-Borșa“; coloana nr. 5 va avea următorul cuprins: „13.197.449“;

— poziția nr. 50, coloana nr. 5 va avea următorul cuprins: „943.973“;

— poziția nr. 51, coloana nr. 5 va avea următorul cuprins: „141.587“;

— poziția nr. 52, coloana nr. 5 va avea următorul cuprins: „235.988“;

— poziția nr. 53, coloana nr. 5 va avea următorul cuprins: „259.586“;

— poziția nr. 54, coloana nr. 5 va avea următorul cuprins: „212.390“;

— poziția nr. 55, coloana nr. 5 va avea următorul cuprins: „330.389“;

— poziția nr. 56, coloana nr. 5 va avea următorul cuprins: „401.183“;

— poziția nr. 57, coloana nr. 5 va avea următorul cuprins: „224.592“;

— poziția nr. 58, coloana nr. 5 va avea următorul cuprins: „165.195“;

— poziția nr. 59, coloana nr. 5 va avea următorul cuprins: „37.751“;

— poziția nr. 60, coloana nr. 5 va avea următorul cuprins: „68.271.392“;

— poziția nr. 61, coloana nr. 5 va avea următorul cuprins: „117.990“;

— poziția nr. 62, coloana nr. 5 va avea următorul cuprins: „37.751“;

— poziția nr. 63, coloana nr. 5 va avea următorul cuprins: „58.999“;

— poziția nr. 64, coloana nr. 5 va avea următorul cuprins: „212.391“;

— poziția nr. 65, coloana nr. 5 va avea următorul cuprins: „94.392“;

— poziția nr. 66, coloana nr. 5 va avea următorul cuprins: „37.751“;

— poziția nr. 67, coloana nr. 5 va avea următorul cuprins: „94.392“;

— poziția nr. 68, coloana nr. 5 va avea următorul cuprins: „141.588“;

— poziția nr. 69, coloana nr. 5 va avea următorul cuprins: „117.990“;

— poziția nr. 70, coloana nr. 5 va avea următorul cuprins: „283.184“;

— poziția nr. 71, coloana nr. 5 va avea următorul cuprins: „212.391“;

— poziția nr. 72, coloana nr. 5 va avea următorul cuprins: „212.391“;

— poziția nr. 73, coloana nr. 5 va avea următorul cuprins: „2.416.562“;

— poziția nr. 74, coloana nr. 5 va avea următorul cuprins: „4.176.000“;

— poziția nr. 75, coloana nr. 5 va avea următorul cuprins: „8.560.000“;

— poziția nr. 76, coloana nr. 5 va avea următorul cuprins: „5.481.000“;

— poziția nr. 77, coloana nr. 5 va avea următorul cuprins: „4.489.200“;

— poziția nr. 78, coloana nr. 5 va avea următorul cuprins: „3.654.000“;

— poziția nr. 79, coloana nr. 5 va avea următorul cuprins: „381.992“;

— poziția nr. 80, coloana nr. 5 va avea următorul cuprins: „852.092“;

— poziția nr. 81, coloana nr. 5 va avea următorul cuprins: „26.324“;

— poziția nr. 83 se modifică după cum urmează: coloana nr. 3 va avea următorul cuprins: „hidranți apă 5 x 3.238“; coloana nr. 5 va avea următorul cuprins: „16.190“;

— poziția nr. 86, coloana nr. 5 va avea următorul cuprins: „38.633“;

— poziția nr. 87, coloana nr. 5 va avea următorul cuprins: „38.590“;

— poziția nr. 88, coloana nr. 5 va avea următorul cuprins: „241.785“;

— poziția nr. 89, coloana nr. 5 va avea următorul cuprins: „436.390“;

— poziția nr. 90, coloana nr. 5 va avea următorul cuprins: „301.760“;

— poziția nr. 91, coloana nr. 5 va avea următorul cuprins: „301.760“;

— poziția nr. 92, coloana nr. 5 va avea următorul cuprins: „99.734“;

— poziția nr. 93, coloana nr. 5 va avea următorul cuprins: „99.734“;

— poziția nr. 94, coloana nr. 5 va avea următorul cuprins: „63.077“;

— poziția nr. 95, coloana nr. 5 va avea următorul cuprins: „306.523“;

— poziția nr. 96, coloana nr. 5 va avea următorul cuprins: „56.659“;

— poziția nr. 97, coloana nr. 5 va avea următorul cuprins: „252.692“;

— poziția nr. 98, coloana nr. 5 va avea următorul cuprins: „21.269“;

— poziția nr. 99, coloana nr. 5 va avea următorul cuprins: „6.672“;

— poziția nr. 100, coloana nr. 5 va avea următorul cuprins: „73.485“;

— poziția nr. 101, coloana nr. 5 va avea următorul cuprins: „139.138“;

— poziția nr. 102, coloana nr. 5 va avea următorul cuprins: „233.641“;

— poziția nr. 103, coloana nr. 5 va avea următorul cuprins: „42.551“;

— poziția nr. 104, coloana nr. 5 va avea următorul cuprins: „101.638“;

— poziția nr. 105, coloana nr. 5 va avea următorul cuprins: „91.210“;

— poziția nr. 106, coloana nr. 5 va avea următorul cuprins: „15.305“;

c) se completează cu 65 noi poziții, pozițiile nr. 109—173, conform anexei nr. 61 la prezenta hotărâre.

**Art. II.** — Se atestă apartenența bunurilor cuprinse în anexele nr. 68—76 la domeniul public al următoarelor comune în județul Iași:

a) Comunele înființate prin Legea nr. 84/2004 pentru înființarea unor comune:

1. comuna Balș, anexa nr. 68 (anexa nr. 91 la Hotărârea Guvernului nr. 1.354/2001);

2. comuna Costești, anexa nr. 69 (anexa nr. 92 la Hotărârea Guvernului nr. 1.354/2001);

3. comuna Drăgușeni, anexa nr. 71 (anexa nr. 93 la Hotărârea Guvernului nr. 1.354/2001);

4. comuna Fântânele, anexa nr. 72 (anexa nr. 94 la Hotărârea Guvernului nr. 1.354/2001);

5. comuna Hărmănești, anexa nr. 73 (anexa nr. 95 la Hotărârea Guvernului nr. 1.354/2001);

6. comuna Răchiteni, anexa nr. 74 (anexa nr. 96 la Hotărârea Guvernului nr. 1.354/2001);

7. comuna Roșcani, anexa nr. 75 (anexa nr. 97 la Hotărârea Guvernului nr. 1.354/2001);

8. comuna Valea Lupului, anexa nr. 76 (anexa nr. 98 la Hotărârea Guvernului nr. 1.354/2001);

b) Comuna Ciohorăni, anexa nr. 70, înființată prin Legea nr. 545/2004 pentru înființarea comunei Ciohorăni prin reorganizarea comunei Miroslavești, județul Iași (anexa nr. 99 la Hotărârea Guvernului nr. 1.354/2001).

**Art. III.** — Anexele nr. 1—77\*) fac parte integrantă din prezenta hotărâre.

PRIM-MINISTRU  
**CĂLIN POPESCU-TĂRICEANU**

Contrasemnează:

p. Ministrul administrației și internelor,  
**Paul Victor Dobre,**  
secretar de stat

Ministrul finanțelor publice,  
**Sebastian Teodor Gheorghe Vlădescu**

București, 17 ianuarie 2007.  
Nr. 48.

\*) Anexele nr. 1—77 se publică ulterior în Monitorul Oficial al României, Partea I, nr. 142 bis în afara abonamentului, care se poate achiziționa de la Centrul pentru relații cu publicul al Regiei Autonome „Monitorul Oficial”, București, șos. Panduri nr. 1.



## GUVERNUL ROMÂNIEI

## HOTĂRÂRE

**pentru aprobarea Regulamentului privind portul, descrierea, condițiile de acordare și folosire a uniformei, echipamentului de protecție și însemnelor distinctive ale personalului serviciilor pentru situații de urgență voluntare/private**

În temeiul art. 108 din Constituția României, republicată, și al art. 38 alin. (2) din Legea nr. 307/2006 privind apărarea împotriva incendiilor,

**Guvernul României** adoptă prezenta hotărâre.

Art. 1. — Se aprobă Regulamentul privind portul, descrierea, condițiile de acordare și folosire a uniformei, echipamentului de protecție și însemnelor distinctive ale personalului serviciilor pentru situații de urgență voluntare/private, prevăzut în anexa care face parte integrantă din prezenta hotărâre.

Art. 2. — Răspunderea pentru punerea în aplicare a prevederilor regulamentului prevăzut la art. 1 revine, potrivit competenței, consiliului local, administratorului sau

conducătorului instituției care a constituit serviciul pentru situații de urgență voluntar/privat.

Art. 3. — Pe data intrării în vigoare a prezentei hotărâri, Hotărârea Guvernului nr. 443/1999 pentru aprobarea Regulamentului privind portul, condițiile de acordare și descrierea uniformei, echipamentului de protecție și însemnelor distinctive ale pompierilor civili, publicată în Monitorul Oficial al României, Partea I, nr. 272 din 15 iunie 1999, se abrogă.

PRIM-MINISTRU

**CĂLIN POPESCU-TĂRICEANU**

Contrasemnează:

p. Ministrul administrației și internelor,  
**Paul Victor Dobre,**  
secretar de stat

Ministrul finanțelor publice,  
**Sebastian Teodor Gheorghe Vlădescu**

București, 14 februarie 2007.

Nr. 160.

*ANEXĂ*

## REGULAMENT

**privind portul, descrierea, condițiile de acordare și folosire a uniformei, echipamentului de protecție și însemnelor distinctive ale personalului serviciilor pentru situații de urgență voluntare/private**

## CAPITOLUL I

**Dispoziții generale.****Portul și condițiile de acordare și folosire a uniformei, echipamentului de protecție și însemnelor distinctive ale personalului serviciilor pentru situații de urgență voluntare/private**

Art. 1. — (1) Personalul din serviciile pentru situații de urgență voluntare/private are dreptul la uniformă, echipament de protecție și însemne distinctive, pe care le poartă în timpul executării serviciului.

(2) Uniforma poate fi purtată și în timpul deplasărilor în interes de serviciu, la festivitățile și manifestările oficiale, precum și în orice alte ocazii, din dispoziția șefului serviciului pentru situații de urgență voluntar/privat.

Art. 2. — Cheltuielile pentru acordarea uniformei, însemnelor distinctive și a echipamentului de protecție se asigură de către consiliul local, administratorul sau conducătorul instituției, după caz, în condițiile prevăzute de lege.

Art. 3. — Personalului serviciilor pentru situații de urgență voluntare/private care participă la acțiuni de intervenție i se asigură de către consiliul local, administratorul sau conducătorul instituției, după caz, un set de echipament de protecție adecvat.

Art. 4. — (1) Personalul serviciilor pentru situații de urgență voluntare/private are obligația să întrețină în stare corespunzătoare uniforma, echipamentul de protecție și însemnele distinctive, să cunoască și să respecte regulile privind portul acestora.

(2) În cazul deteriorării sau al distrugerii, parțiale ori totale, în timpul și în exercitarea atribuțiilor de serviciu, a uniformei, a echipamentului sau a însemnelor distinctive, consiliul local, administratorul sau conducătorul instituției este obligat să acorde o nouă uniformă sau, după caz, echipament ori însemne distinctive.

Art. 5. — Uniformele și echipamentul de protecție existente se scot din folosință pe măsura uzării acestora, dar nu mai târziu de data de 31 decembrie 2008.

Art. 6. — (1) Îndeplinirea atribuțiilor legale și portul uniformei de către personalul serviciilor pentru situații de urgență voluntare/private trebuie să asigure:

a) crearea sentimentului de încredere în personalul serviciilor pentru situații de urgență voluntare/private și reflectarea respectului pe care trebuie să îl impună apartenența la un serviciu pentru situații de urgență voluntar/privat;

b) autoritatea și prestigiul personalului serviciului pentru situații de urgență voluntar/privat în fața populației;



c) recunoașterea misiunii profund umanitare și a calității de salvator ale personalului serviciului pentru situații de urgență voluntar/privat, precum și a calității de persoană investită cu atribuții de control al respectării reglementărilor în domeniul situațiilor de urgență.

(2) Este interzis portul uniformei și al echipamentului de protecție în locuri și în împrejurări care ar putea aduce prejudicii prestigiului serviciului pentru situații de urgență voluntar/privat.

Art. 7. — Se interzic modificarea uniformei, echipamentului de protecție și a însemnelor distinctive, precum și portul acestora cu alte articole de îmbrăcăminte sau încălțăminte care nu sunt cuprinse în prezentul regulament.

## CAPITOLUL II

### Descrierea uniformei, a echipamentului de protecție și a însemnelor distinctive

#### SECȚIUNEA 1

##### Uniforma

Art. 8. — Uniforma personalului serviciilor pentru situații de urgență voluntare/private este de culoare bleumarin-închis — bleu Rembrandt — și se compune din următoarele articole: veston, pantalon pentru bărbați, pantalon și fustă pentru femei, cămașă cu mânecă lungă, cămașă-bluză, bluzon, scurtă, cravată, pantofi și ghete pentru bărbați, pantofi și cizme pentru femei, fular, pulover, căciulă, șapcă pentru bărbați, pălărie pentru femei, mănuși și curea, prevăzute în anexa nr. 1.

Art. 9. — (1) Vestonul, al cărui model este prevăzut în anexele nr. 2 și 3, se confecționează din stofă, adaptată în variantă de vară și în variantă de iarnă, fiind croit drept, puțin cambrat în talie, cu șliț în spate, și se încheie cu patru nasturi din metal.

(2) Vestonul este prevăzut la exterior, în ambele părți, cu patru buzunare cu clapetă: două la partea superioară, aplicate pe piept la nivelul primului nasture, și două la partea inferioară, ascunse, la nivelul ultimului nasture, iar la interior este prevăzut cu două buzunare ascunse, închise cu nasturi.

(3) Vestonul are epoleți care se prind la partea dinspre gât cu nasturi metalici, confecționați din material auriu perlat și ușor bombati.

(4) Modelul vestonului pentru femei este același ca și cel pentru bărbați, cu excepția celor două pense pe piept, iar partea dreaptă se încheie peste cea stângă.

Art. 10. — (1) Pantalonul, al cărui model este prevăzut în anexele nr. 2 și 3, se confecționează, în variantă de vară și în variantă de iarnă, din același material ca și vestonul și are croiala dreaptă, fără manșetă.

(2) Lungimea pantalonului ajunge până la partea superioară a tocului încălțăminteii, iar lățimea variază între 210 mm și 270 mm, în raport cu talia.

(3) Pantalonul este prevăzut cu două buzunare laterale și un buzunar la spate, închis prin clapetă cu un nasture de format mic.

Art. 11. — (1) Fusta, al cărui model este prevăzut în anexa nr. 3, se confecționează, în variantă de vară și în variantă de iarnă, din același material ca și vestonul.

(2) Croiala fusteii este dreaptă, iar lățimea acesteia se stabilește în raport cu talia.

Art. 12. — Vestonul împreună cu pantalonul, la bărbați, și vestonul împreună cu fusta sau cu pantalonul, la femei, se poartă numai cu cămașă și cravată.

Art. 13. — (1) Cămașa cu mânecă lungă, al cărui model este prevăzut în anexa nr. 4, este de culoare bleu, croită drept, având mânecile prevăzute cu manșete care se închid cu nasturi confecționați din plastic, de format mic.

(2) Cămașa cu mânecă lungă se confecționează din tercot și se poartă numai cu cravată și cu veston sau cu bluzon. În ocazii speciale cămașa poate avea culoarea albă.

Art. 14. — (1) Cămașă-bluză, al cărui model este prevăzut în anexa nr. 4, are culoarea bleu, este confecționată din tercot, închisă la gât și încheiată cu 5 nasturi, având la partea superioară două buzunare cu clape care se închid cu câte un nasture confecționat din plastic, de format mic, iar la partea inferioară bandă de terminație.

(2) Cămașă-bluză se poate realiza în varianta cu mânecă lungă sau cu mânecă scurtă, terminată cu manșetă, iar pe umăr are epoleți care se prind cu nasturi la partea dinspre gât.

(3) Cămașă-bluză se poartă cu cravată sau descheiată la gât.

Art. 15. — (1) Bluzonul, al cărui model este prevăzut în anexa nr. 5, are culoarea bleumarin-închis — bleu Rembrandt —, se confecționează din tercot sau din piele de culoare neagră, are revere răsfrânte, se încheie cu fermoar pe interior și la trei nasturi — butoni de prindere — pe exterior, iar pe umăr are epoleți.

(2) Bluzonul este prevăzut cu patru buzunare drepte, două la partea superioară și două la partea inferioară, prevăzute cu clape și nasturi — butoni de prindere; în partea interioară are două buzunare ascunse, iar partea de jos se termină cu elastic.

(3) Lungimea bluzonului trebuie să depășească talia cu 100—150 mm.

Art. 16. — (1) Scurta, al cărui model este prevăzut în anexa nr. 5, are culoarea bleumarin-închis — bleu Rembrandt —, este croită drept, tip trei sferturi, se confecționează din postav sau din piele de culoare neagră, iar pe umăr are epoleți.

(2) Scurta are la exterior două buzunare la partea inferioară, iar la interior, două buzunare ascunse; se încheie în față la un rând de nasturi ascunși, iar ajustarea pe talie se face printr-un cordon cu două cataramă din metal sau plastic.

Art. 17. — Cravata se confecționează din mătase sau din țesătură poliesterică tip mătase și are culoarea bleumarin-închis — bleu Rembrandt.

Art. 18. — Pantofii și ghetetele pentru bărbați sunt confecționate din piele de culoare neagră sau din înlocuitori tip piele, iar ghetetele sunt îmblănite sau căptușite. Se poartă cu ciorapi negri sau bleumarin-închis — bleu Rembrandt.

Art. 19. — Pantofii și cizmele pentru femei sunt confecționate din piele de culoare neagră sau din înlocuitori tip piele, iar cizmele sunt îmblănite.

Art. 20. — Fularul se confecționează din fibre de lână sau tip lână de culoare bleumarin-închis — bleu Rembrandt.

Art. 21. — Puloverul se confecționează din fire de lână sau tip lână, de culoare bleumarin-închis — bleu Rembrandt —, cu guler înalt sau anchior, cu ori fără mâneci, cu epoleți sau fără epoleți.

Art. 22. — (1) Șapca, al cărui model este prevăzut în anexa nr. 6, se confecționează din material de același tip și culoare ca vestonul.

(2) Calota șepcii este de formă ovală, cu o lungime totală de 250 mm, iar distanța dintre aceasta și banda de susținere este de 50 mm împrejurul șepcii; în față, unde calota este susținută interior cu un arc de oțel pentru evitarea deformării, distanța până la vârful acesteia este de 100 mm.

(3) Pe banda de susținere, pe partea exterioară, este aplicată o bandă de țesătură întăritoare, cu lățimea de 50 mm, având culoarea vestonului.



(4) Cozorocul este de culoare neagră, de formă ovală și se fixează la șapcă într-un unghi de 45 grade față de banda acesteia.

(5) Lateral, în stânga și în dreapta șepcii, pe banda de susținere exterioară, la îmbinarea acesteia cu cozorocul, se fixează 2 nasturi din metal, de format mic, identici cu cei utilizați la veston, uniți peste partea superioară de îmbinare a benzii de susținere cu cozorocul printr-un șnur dublu, împletit din două culori, roșu antic și galben.

(6) Emblema se montează pe locul dintre marginea superioară a cozorocului și extrema din față a calotei.

Art. 23. — (1) Pălăria, al cărei model este prevăzut în anexa nr. 6, se confecționează din fetru de culoarea vestonului, având montată deasupra borului o bandă de țesătură întăritoare de aceeași culoare.

(2) În față, pe bandă, se aplică emblema.

Art. 24. — (1) Căciula, al cărei model este prevăzut în anexa nr. 6, se confecționează din material de același tip și culoare ca scurta.

(2) Calota căciunii are formă ovală, nu este dublată pe partea exterioară și este căptușită în interior.

(3) Clapa din față este puțin rotunjită, iar cea din spate formează două urechi laterale, prevăzute cu bentiță și nasture pentru încheierea acestora deasupra capului și sub bărbie, dublate pe partea exterioară cu blană naturală sau cu imitație de blană de culoare bleumarin-închis—bleu Rembrandt.

(4) Pe clapa din față, la mijloc, se aplică emblema.

Art. 25. — Mănușile și cureaua se confecționează din piele și au culoarea neagră.

#### SECȚIUNEA a 2-a

##### **Echipamentul de protecție**

Art. 26. — Echipamentul de protecție se compune din aceleași articole stabilite, în condițiile legii, pentru personalul de intervenție din serviciile pentru situații de urgență profesionale, în funcție de echipajul/echipa specializată în care este încadrat în serviciul pentru situații de urgență voluntar/privat.

Art. 27. — Pentru diferențierea de personalul de intervenție al serviciilor pentru situații de urgență profesionale, pe spatele costumului de protecție va fi inscripționată denumirea serviciului pentru situații de urgență voluntar/privat.

#### SECȚIUNEA a 3-a

##### **Însemnele distinctive ale personalului**

Art. 28. — (1) Emblema pentru ierarhizare, al cărei model este prevăzut în anexa nr. 7, are forma dreptunghiulară, de culoare neagră, și se prinde prin coasere pe mâneca stângă, pe partea laterală, la 100 mm de marginea inferioară a acesteia, iar la cămașa-bluză se aplică pe partea din față a mânecii, la nivelul cusăturii manșetei.

(2) Emblema are lățimea de 40 mm, lungimea în funcție de numărul de trese și marginea bordată cu fir auriu.

(3) Pentru ierarhizare se utilizează trese din țesătură aurită, cu lățimea de 5 mm, având o distanță de 5 mm între ele și față de marginea emblemei.

(4) În raport cu funcția îndeplinită, șeful de serviciu are 4 trese, șeful compartimentului de prevenire și șeful formației de intervenție, salvare și prim ajutor au 3 trese, șeful de tură are două trese, iar șeful de grupă are o tresă.

Art. 29. — (1) Însemnul profesional pentru rever, al cărui model este prevăzut în anexa nr. 8, este confecționat din metal inoxidabil de culoare aurie.

(2) Însemnul profesional se fixează pe reverul gulerului vestonului sau al cămășii-bluză, pe ambele părți, la o distanță de 10 mm de marginea gulerului.

Art. 30. — (1) Emblema pentru șapcă, pălărie și căciulă, al cărei model este prevăzut în anexa nr. 8, are dimensiunile de 60 mm x 60 mm și se confecționează din metal inoxidabil de culoare aurie, având la bază semnul distinctiv al protecției civile — triunghi echilateral albastru pe fond portocaliu.

(2) La partea superioară a emblemei, între lauri, se amplasează stema României în culorile oficiale.

Art. 31. — (1) Emblema pentru mânecă, al cărei model este prevăzut în anexa nr. 9, are formă de scut, cu dimensiunile de 100 mm x 80 mm, și se confecționează din fibre poliesterice.

(2) Fondul emblemei este roșu-antic, are înscrise cu litere de culoare neagră la partea superioară cuvintele „SERVICIUL PENTRU SITUAȚII DE URGENȚĂ VOLUNTAR/PRIVAT“, la partea inferioară denumirea localității sau a operatorului economic, iar în centru este redat, în culoare galbenă, însemnul profesional.

#### SECȚIUNEA a 4-a

##### **Însemnele distinctive ale serviciului pentru situații de urgență voluntar/privat**

Art. 32. — Pentru păstrarea identității serviciilor pentru situații de urgență voluntare/private, se instituie ca însemne distinctive steagul și fanionul.

Art. 33. — (1) Steagul serviciului pentru situații de urgență voluntar/privat, al cărui model este prevăzut în anexa nr. 10, are formă dreptunghiulară și dimensiunile de 900 mm x 1.200 mm, se confecționează din mătase de culoare vișinie, imitație brocart, cu franjuri și ciucuri de culoare galbenă, având două fețe.

(2) Fața 1, instituțională, a steagului cuprinde în centru însemnul profesional brodat cu mătase în culori diferite, casca — aurie, egreta — roșie, laurii — aurii, scara și toporașele — argintii, la partea superioară este înscris cuvântul ROMÂNIA, brodat cu mătase galbenă, iar la partea inferioară este înscrisă denumirea serviciului, brodată cu mătase galbenă.

(3) Fața 2, locală, a steagului cuprinde în centru stema localității, brodată cu mătase în culori diferite, iar la partea inferioară, denumirile localității/operatorului economic și județului, brodate cu mătase galbenă.

(4) Hampa este din lemn lăcuit, în culoare natur, cu lungimea de 2.700 mm și cu diametrul de 40 mm, și se termină la partea superioară cu un capăt metalic, de culoare galbenă, având lungimea de 300 mm, iar la partea inferioară, cu un cilindru de înmănușare.

(5) La partea superioară a hampei se montează o eșarfă tricoloră, în culorile oficiale ale drapelului național, având o lățime de 100 mm și capetele inegale, unul de 450 mm și celălalt de 300 mm.

Art. 34. — (1) Fanionul serviciului pentru situații de urgență voluntar/privat, al cărui model este prevăzut în anexa nr. 11, este confecționat din mătase de culoare vișinie, este brodat pe margine cu un șnur tricolor terminat cu ciucure și are dimensiunile laturilor în raport de două treimi, orientativ 200/300 mm.

(2) Pe fața fanionului însemnul profesional este brodat cu mătase, în culorile care au fost folosite la steag, având înscris la partea superioară cuvântul ROMÂNIA, iar la partea inferioară, denumirea serviciului pentru situații de urgență voluntar/privat.

Art. 35. — Anexele nr. 1—11\*) fac parte integrantă din prezentul regulament.

\*) Anexele nr. 1—11 sunt reproduse în facsimil.

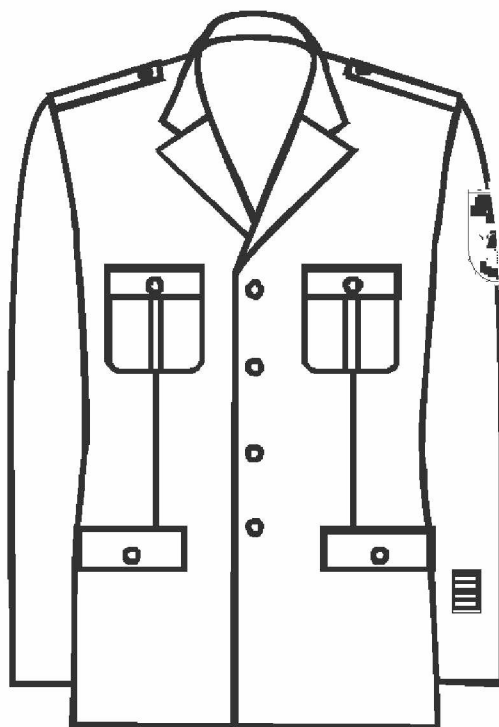
ARTICOLE  
ce compun uniforma personalului serviciilor de urgență voluntare/private

Nr. crt.	Denumirea articolului	U.M. (bucăți sau perechi)	Durata de folosire (ani)	Obs.
1.	Șapcă completă pentru iarnă	1	4	
2.	Șapcă completă pentru vară	1	4	
3.	Pălărie completă pentru iarnă	1	4	
4.	Pălărie completă pentru vară	1	4	
5.	Căciulă completă	1	5	
6.	Costum de iarnă pentru bărbați:			
	- veston;	1	4	
	- pantalon	2	4	
7.	Costum de vară pentru bărbați:			
	- veston;	1	4	
	- pantalon	2	4	
8.	Costum de iarnă pentru femei:			
	- veston;	1	4	
	- fustă;	2	4	
	- pantalon	1	4	
9.	Costum de vară pentru femei:			
	- veston;	1	4	
	- fustă;	2	4	
	- pantalon	1	4	
10.	Cămașă	3	2	
11.	Cămașă-bluză	3	2	
12.	Pulover	1	4	
13.	Scurtă	1	5	
14.	Bluzon	1	4	
15.	Pantofi pentru bărbați	1	3	
16.	Pantofi pentru femei	1	3	
17.	Ghete pentru bărbați	1	5	
18.	Cizme pentru femei	1	5	
19.	Cravată	2	4	
20.	Fular	1	5	
21.	Curea pentru pantaloni	1	6	
22.	Mănuși	1	3	
23.	Însemne distinctive:			
	- emblemă pentru ierarhizare;	4	4	
	- însemn profesional pentru rever;	8	4	
	- emblemă pentru mânecă.	5	4	

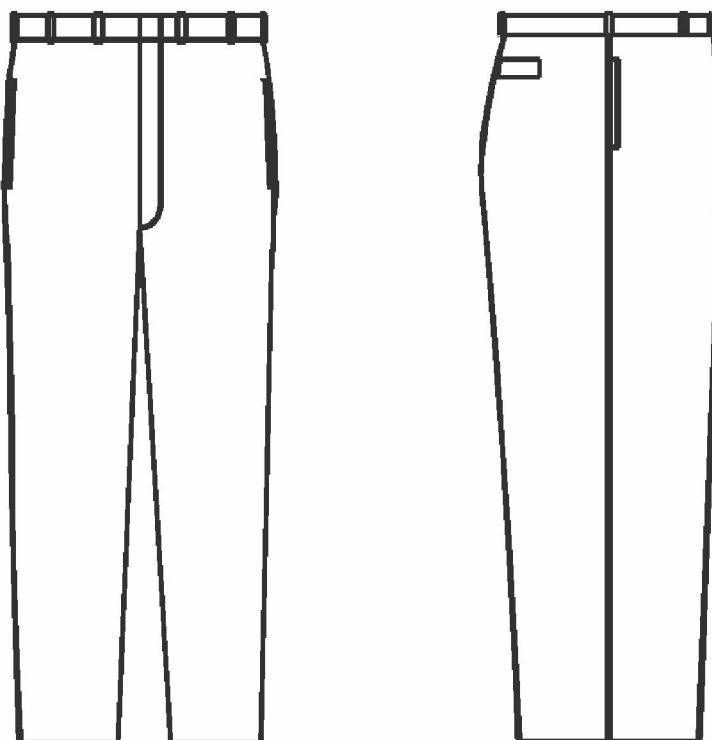


## VESTON ȘI PANTALON PENTRU BĂRBAȚI

### VESTON

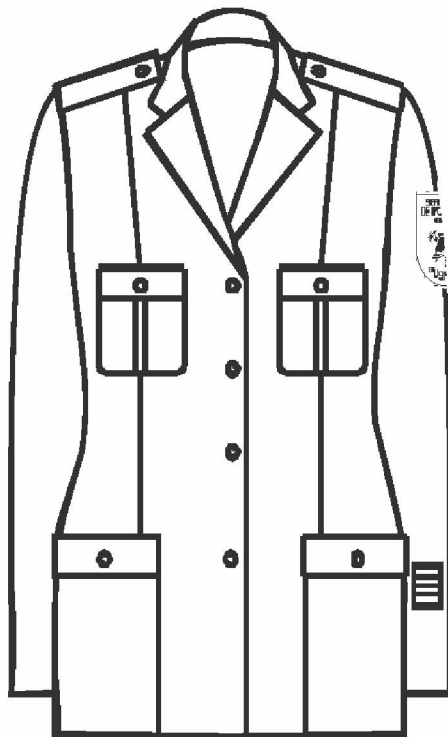


### PANTALON

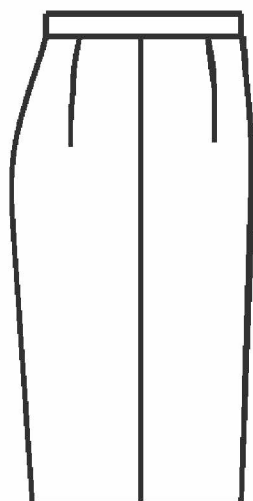


**VESTON, FUSTĂ ȘI PANTALON PENTRU FEMEI**


## VESTON



## FUSTA

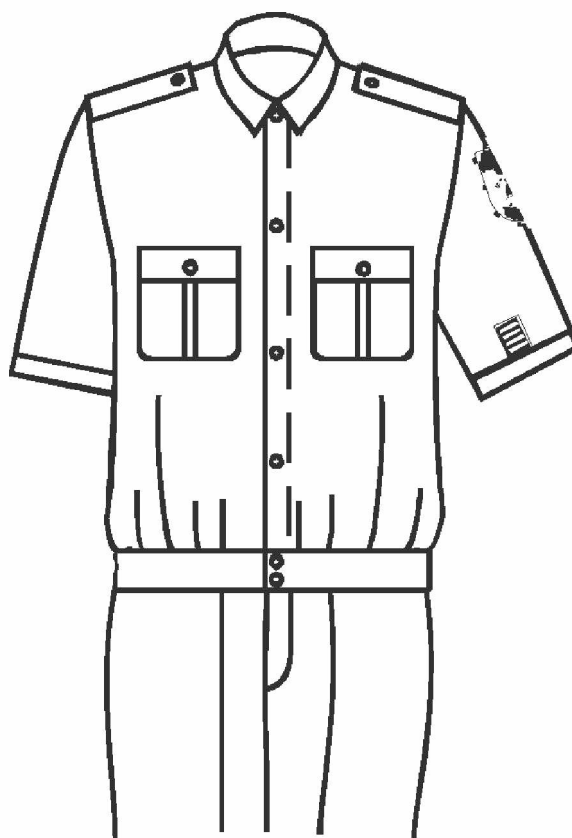
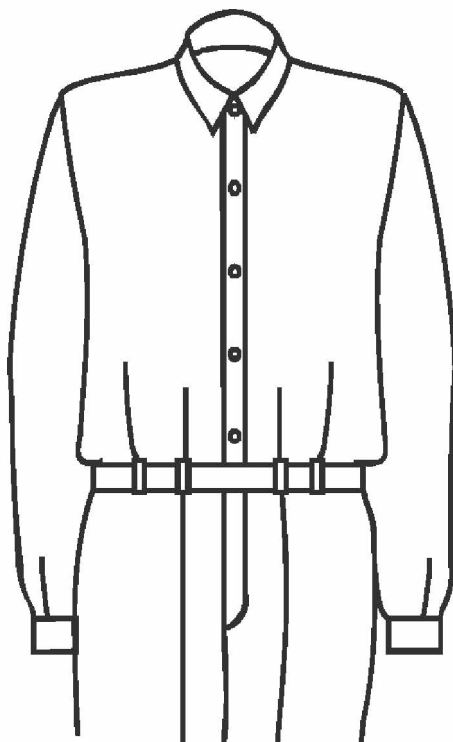


## PANTALON

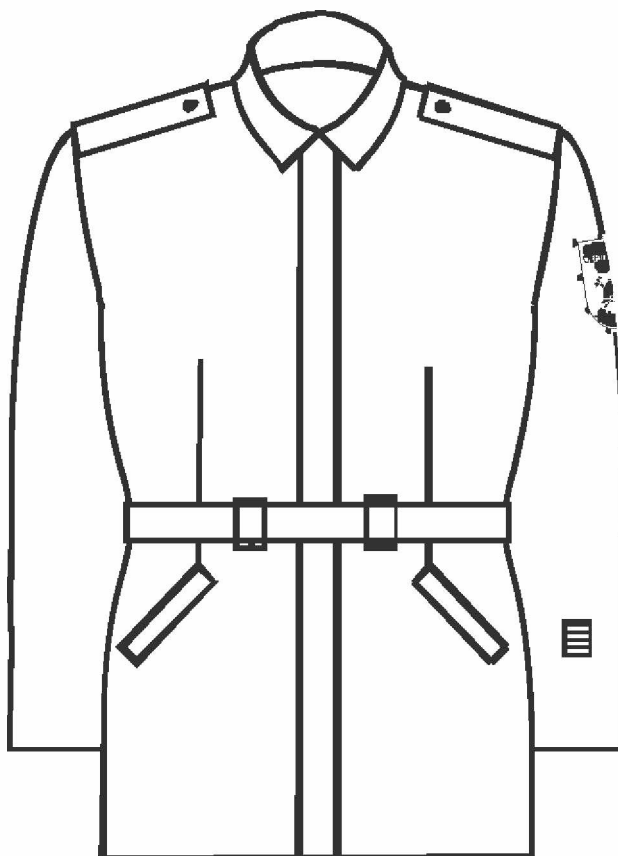
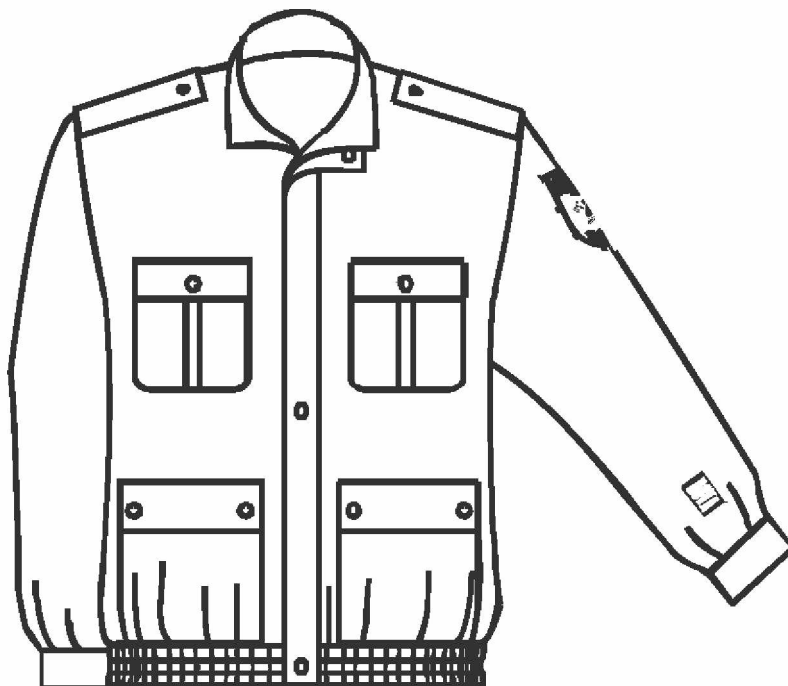




CĂMAȘA CU MÂNECĂ LUNGĂ ȘI CĂMAȘA – BLUZĂ

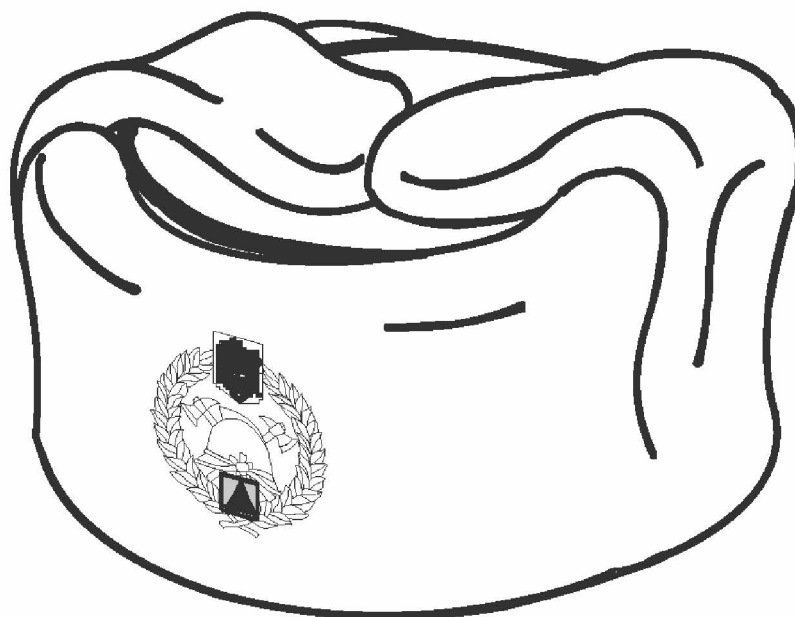
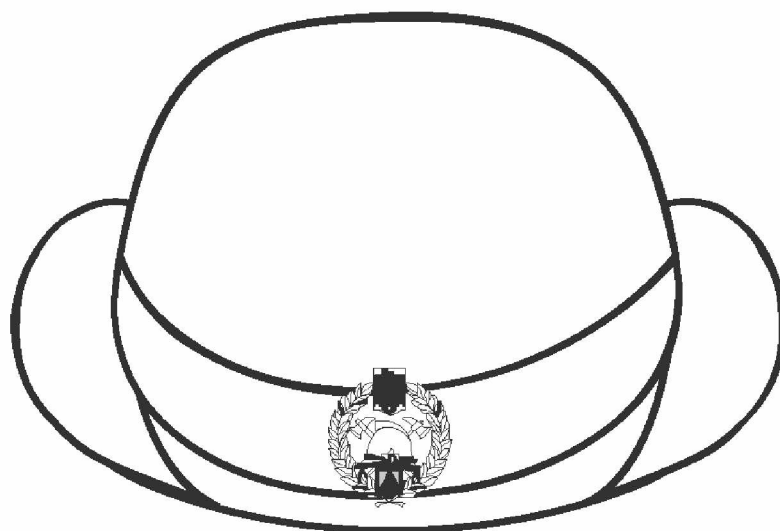
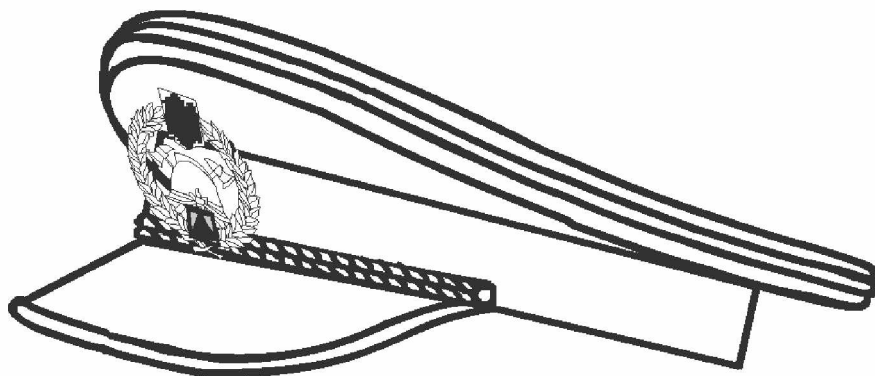


## BLUZONUL ȘI SCURTA






ȘAPCA, PĂLĂRIA ȘI CĂCIULA




## EMBLEME PENTRU IERARHIZARE

ŞEF SERVICIU

40 x 50 mm


ŞEF COMPARTIMENT PREVENIRE  
ŞEF FORMAŢIE DE INTERVENŢIE, SALVARE ŞI PRIM AJUTOR

40 x 40 mm



ŞEF DE TURĂ

40 x 30 mm



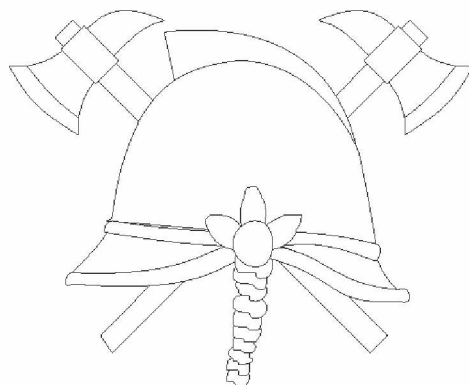
ŞEF DE GRUPĂ

40 x 30 mm






**ÎNSEMNUL PROFESIONAL PENTRU REVER  
ȘI EMBLEMA PENTRU ȘAPCĂ, PĂLĂRIE ȘI CĂCIULĂ**



**25 x 20 mm**



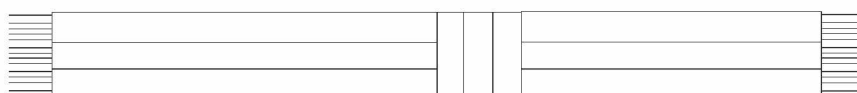
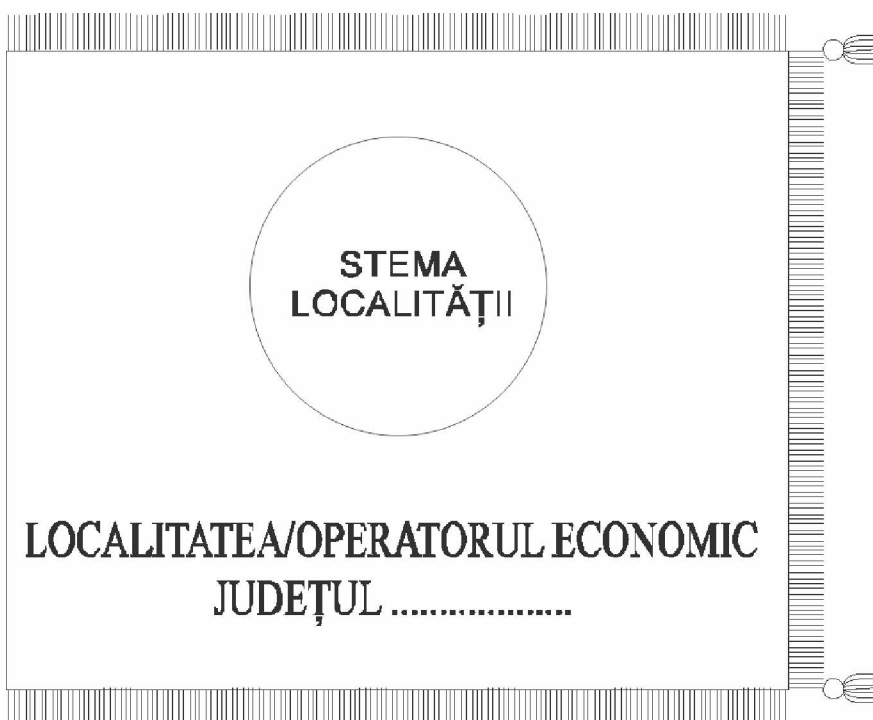
**60 x 60 mm**

## EMBLEMA PENTRU MÂNECĂ





STEAGUL SERVICIULUI PENTRU SITUAȚII DE URGENȚĂ VOLUNTAR/PRIVAT



## FANIONUL SERVICIULUI PENTRU SITUAȚII DE URGENȚĂ VOLUNTAR/PRIVAT




---

**EDITOR: PARLAMENTUL ROMÂNIEI – CAMERA DEPUTAȚILOR**

---

„Monitorul Oficial” R.A., Str. Parcului nr. 65, sectorul 1, București; C.I.F. RO427282,  
 IBAN: RO55RNCB0082006711100001 Banca Comercială Română – S.A. – Sucursala „Unirea” București  
 și IBAN: RO12TREZ7005069XXX000531 Direcția de Trezorerie și Contabilitate Publică a Municipiului București  
 (alocat numai persoanelor juridice bugetare)

Tel. 318.51.29/150, fax 318.51.15, E-mail: marketing@ramo.ro, Internet: www.monitoruloficial.ro

Adresa pentru publicitate: Centrul pentru relații cu publicul, București, șos. Panduri nr. 1,  
 bloc P33, parter, sectorul 5, tel. 411.58.33 și 410.47.30, fax 410.77.36 și 410.47.23

Tiparul: „Monitorul Oficial” R.A.



5 948368 151192